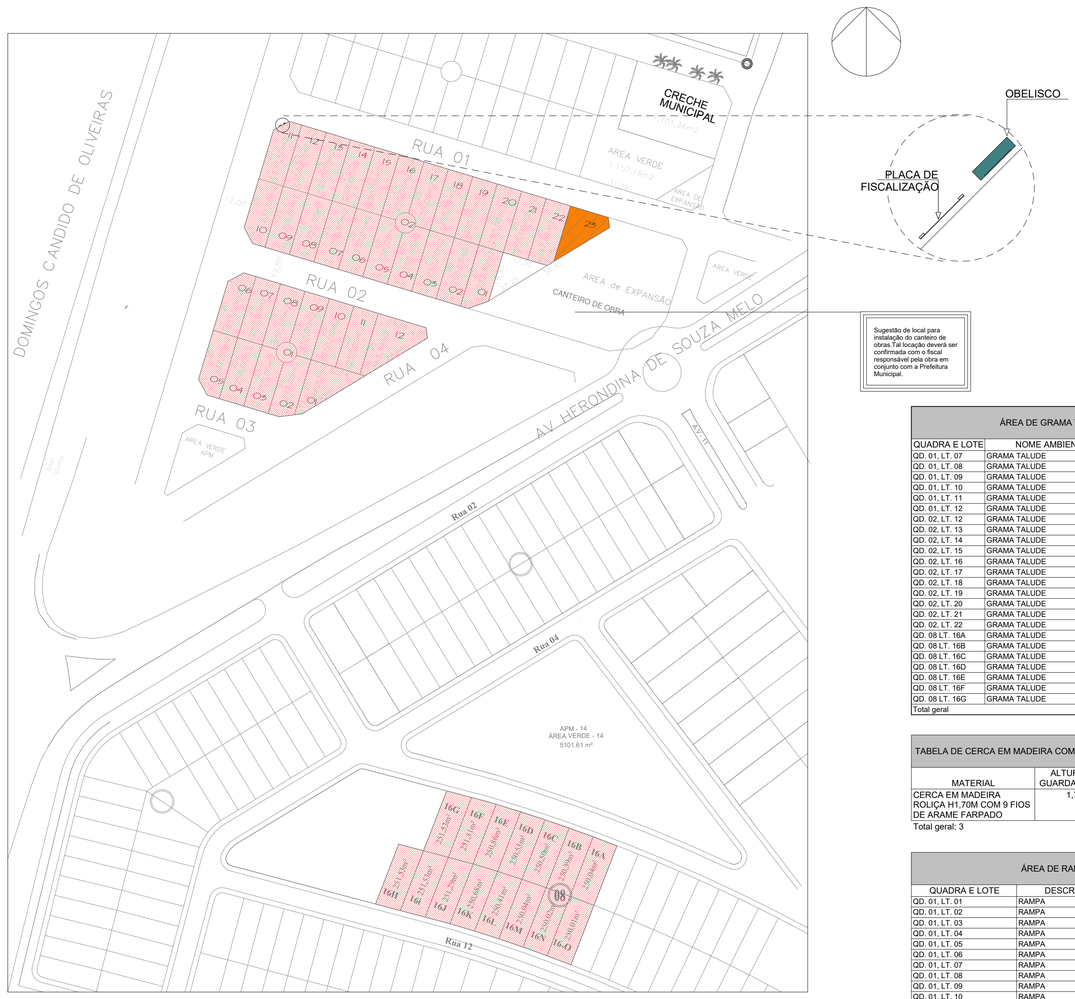

LEGENDA:
- ÁREA DE PATAMARIZAÇÃO
- LOTE RECUSADO
- OBELISCO
- PLACA DE FISCALIZAÇÃO

1 LOCALIZAÇÃO

ESCALA - 1 : 1200

ÁREA DE GRAMA TALUDE		
QUADRA E LOTE	NOME AMBIENTE	ÁREA
QD. 01, LT. 07	GRAMA TALUDE	38,19 m²
QD. 01, LT. 08	GRAMA TALUDE	38,20 m²
QD. 01, LT. 09	GRAMA TALUDE	30,51 m²
QD. 01, LT. 10	GRAMA TALUDE	30,51 m²
QD. 01, LT. 11	GRAMA TALUDE	30,51 m²
QD. 01, LT. 12	GRAMA TALUDE	15,32 m²
QD. 02, LT. 12	GRAMA TALUDE	32,00 m²
QD. 02, LT. 13	GRAMA TALUDE	31,50 m²
QD. 02, LT. 14	GRAMA TALUDE	31,50 m²
QD. 02, LT. 15	GRAMA TALUDE	32,30 m²
QD. 02, LT. 16	GRAMA TALUDE	33,40 m²
QD. 02, LT. 17	GRAMA TALUDE	28,02 m²
QD. 02, LT. 18	GRAMA TALUDE	28,89 m²
QD. 02, LT. 19	GRAMA TALUDE	25,00 m²
QD. 02, LT. 20	GRAMA TALUDE	25,00 m²
QD. 02, LT. 21	GRAMA TALUDE	33,00 m²
QD. 02, LT. 22	GRAMA TALUDE	30,62 m²
QD. 08 LT. 16A	GRAMA TALUDE	32,74 m²
QD. 08 LT. 16B	GRAMA TALUDE	32,36 m²
QD. 08 LT. 16C	GRAMA TALUDE	34,30 m²
QD. 08 LT. 16D	GRAMA TALUDE	35,71 m²
QD. 08 LT. 16E	GRAMA TALUDE	31,77 m²
QD. 08 LT. 16F	GRAMA TALUDE	32,93 m²
QD. 08 LT. 16G	GRAMA TALUDE	35,07 m²
Total geral		749,36 m²

TABELA DE CERCA EM MADEIRA COM 9 FIOS DE ARAME FARPADO		
MATERIAL	ALTURA DO GUARDA-CORPO	COMPRIMENTO
CERCA EM MADEIRA ROLIÇA H1,70M COM 9 FIOS DE ARAME FARPADO	1,70	840,87
Total geral: 3		840,87

ÁREA DE RAMPA		
QUADRA E LOTE	DESCRIÇÃO	ÁREA
QD. 01, LT. 01	RAMPA	9,25 m²
QD. 01, LT. 02	RAMPA	9,82 m²
QD. 01, LT. 03	RAMPA	6,73 m²
QD. 01, LT. 04	RAMPA	7,68 m²
QD. 01, LT. 05	RAMPA	9,12 m²
QD. 01, LT. 06	RAMPA	15,49 m²
QD. 01, LT. 07	RAMPA	7,70 m²
QD. 01, LT. 08	RAMPA	7,70 m²
QD. 01, LT. 09	RAMPA	7,70 m²
QD. 01, LT. 10	RAMPA	11,05 m²
QD. 01, LT. 11	RAMPA	6,00 m²
QD. 01, LT. 12	RAMPA	6,68 m²
QD. 02, LT. 01	RAMPA	9,82 m²
QD. 02, LT. 02	RAMPA	6,74 m²
QD. 02, LT. 03	RAMPA	7,70 m²
QD. 02, LT. 04	RAMPA	7,70 m²
QD. 02, LT. 05	RAMPA	7,70 m²
QD. 02, LT. 06	RAMPA	7,69 m²
QD. 02, LT. 07	RAMPA	7,70 m²
QD. 02, LT. 08	RAMPA	7,70 m²
QD. 02, LT. 09	RAMPA	6,72 m²
QD. 02, LT. 10	RAMPA	8,42 m²
QD. 02, LT. 11	RAMPA	12,72 m²
QD. 02, LT. 12	RAMPA	7,69 m²
QD. 02, LT. 13	RAMPA	7,69 m²
QD. 02, LT. 14	RAMPA	7,68 m²
QD. 02, LT. 15	RAMPA	7,68 m²
QD. 02, LT. 16	RAMPA	7,69 m²
QD. 02, LT. 17	RAMPA	7,68 m²
QD. 02, LT. 18	RAMPA	7,70 m²
QD. 02, LT. 19	RAMPA	7,69 m²
QD. 02, LT. 20	RAMPA	7,68 m²
QD. 02, LT. 21	RAMPA	7,70 m²
QD. 02, LT. 22	RAMPA	7,68 m²
QD. 08 LT. 16A	RAMPA	6,02 m²
QD. 08 LT. 16B	RAMPA	9,95 m²
QD. 08 LT. 16C	RAMPA	8,65 m²
QD. 08 LT. 16D	RAMPA	8,85 m²
QD. 08 LT. 16E	RAMPA	8,84 m²
QD. 08 LT. 16F	RAMPA	8,48 m²
QD. 08 LT. 16G	RAMPA	8,45 m²
QD. 08 LT. 16H	RAMPA	9,69 m²
QD. 08 LT. 16I	RAMPA	9,11 m²
QD. 08 LT. 16J	RAMPA	7,19 m²
QD. 08 LT. 16K	RAMPA	8,12 m²
QD. 08 LT. 16L	RAMPA	8,05 m²
QD. 08 LT. 16M	RAMPA	8,29 m²
QD. 08 LT. 16N	RAMPA	8,60 m²
QD. 08 LT. 16O	RAMPA	6,87 m²
Total geral: 102		405,27 m²

ÁREA DE GRAMA RECUO FRONTAL		
QUADRA E LOTE	NOME AMBIENTE	ÁREA
QD. 01, LT. 01	GRAMA RECUO FRONTAL	68,52 m²
QD. 01, LT. 02	GRAMA RECUO FRONTAL	75,23 m²
QD. 01, LT. 03	GRAMA RECUO FRONTAL	22,96 m²
QD. 01, LT. 04	GRAMA RECUO FRONTAL	55,77 m²
QD. 01, LT. 05	GRAMA RECUO FRONTAL	137,95 m²
QD. 01, LT. 06	GRAMA RECUO FRONTAL	134,37 m²
QD. 01, LT. 07	GRAMA RECUO FRONTAL	55,78 m²
QD. 01, LT. 08	GRAMA RECUO FRONTAL	55,77 m²
QD. 01, LT. 09	GRAMA RECUO FRONTAL	55,78 m²
QD. 01, LT. 10	GRAMA RECUO FRONTAL	55,78 m²
QD. 01, LT. 11	GRAMA RECUO FRONTAL	55,78 m²
QD. 01, LT. 12	GRAMA RECUO FRONTAL	142,26 m²
QD. 02, LT. 01	GRAMA RECUO FRONTAL	41,40 m²
QD. 02, LT. 02	GRAMA RECUO FRONTAL	52,15 m²
QD. 02, LT. 03	GRAMA RECUO FRONTAL	55,77 m²
QD. 02, LT. 04	GRAMA RECUO FRONTAL	55,77 m²
QD. 02, LT. 05	GRAMA RECUO FRONTAL	55,78 m²
QD. 02, LT. 06	GRAMA RECUO FRONTAL	55,77 m²
QD. 02, LT. 07	GRAMA RECUO FRONTAL	55,77 m²
QD. 02, LT. 08	GRAMA RECUO FRONTAL	54,86 m²
QD. 02, LT. 09	GRAMA RECUO FRONTAL	53,26 m²
QD. 02, LT. 10	GRAMA RECUO FRONTAL	136,59 m²
QD. 02, LT. 11	GRAMA RECUO FRONTAL	159,84 m²
QD. 02, LT. 12	GRAMA RECUO FRONTAL	55,77 m²
QD. 02, LT. 13	GRAMA RECUO FRONTAL	55,76 m²
QD. 02, LT. 14	GRAMA RECUO FRONTAL	55,77 m²
QD. 02, LT. 15	GRAMA RECUO FRONTAL	55,77 m²
QD. 02, LT. 16	GRAMA RECUO FRONTAL	55,77 m²
QD. 02, LT. 17	GRAMA RECUO FRONTAL	55,77 m²
QD. 02, LT. 18	GRAMA RECUO FRONTAL	55,77 m²
QD. 02, LT. 19	GRAMA RECUO FRONTAL	55,77 m²
QD. 02, LT. 20	GRAMA RECUO FRONTAL	55,77 m²
QD. 02, LT. 21	GRAMA RECUO FRONTAL	55,77 m²
QD. 02, LT. 22	GRAMA RECUO FRONTAL	55,78 m²
QD. 08 LT. 16A	GRAMA RECUO FRONTAL	55,80 m²
QD. 08 LT. 16B	GRAMA RECUO FRONTAL	60,09 m²
QD. 08 LT. 16C	GRAMA RECUO FRONTAL	62,78 m²
QD. 08 LT. 16D	GRAMA RECUO FRONTAL	64,16 m²
QD. 08 LT. 16E	GRAMA RECUO FRONTAL	64,25 m²
QD. 08 LT. 16F	GRAMA RECUO FRONTAL	62,06 m²
QD. 08 LT. 16G	GRAMA RECUO FRONTAL	60,64 m²
QD. 08 LT. 16H	GRAMA RECUO FRONTAL	71,00 m²
QD. 08 LT. 16I	GRAMA RECUO FRONTAL	66,67 m²
QD. 08 LT. 16J	GRAMA RECUO FRONTAL	56,10 m²
QD. 08 LT. 16K	GRAMA RECUO FRONTAL	59,38 m²
QD. 08 LT. 16L	GRAMA RECUO FRONTAL	58,75 m²
QD. 08 LT. 16M	GRAMA RECUO FRONTAL	59,88 m²
QD. 08 LT. 16N	GRAMA RECUO FRONTAL	62,54 m²
QD. 08 LT. 16O	GRAMA RECUO FRONTAL	49,76 m²
Total geral		3220,26 m²

TABELA DE TOPOGRAFIA			
QUADRA E LOTE	CORTE	ATERRO	CORTE/ATERRO
QD. 02, LT. 11	0,12 m³	124,16 m³	-124,05 m³
QD. 02, LT. 12	1,43 m³	116,63 m³	-115,20 m³
QD. 02, LT. 13	0,07 m³	105,58 m³	-105,51 m³
QD. 02, LT. 14	0,40 m³	87,54 m³	-87,14 m³
QD. 02, LT. 15	3,13 m³	102,53 m³	-99,40 m³
QD. 02, LT. 16	1,28 m³	135,98 m³	-134,70 m³
QD. 02, LT. 17	0,01 m³	99,81 m³	-99,80 m³
QD. 02, LT. 18	0,00 m³	147,94 m³	-147,94 m³
QD. 02, LT. 20	0,00 m³	102,29 m³	-102,29 m³
QD. 02, LT. 02	0,00 m³	97,65 m³	-97,65 m³
QD. 02, LT. 19	0,00 m³	121,67 m³	-121,67 m³
QD. 02, LT. 21	0,00 m³	134,76 m³	-134,76 m³
QD. 02, LT. 22	0,25 m³	98,99 m³	-98,74 m³
QD. 02, LT. 01	0,32 m³	55,26 m³	-54,93 m³
QD. 02, LT. 03	0,00 m³	84,11 m³	-84,11 m³
QD. 02, LT. 04	0,01 m³	61,99 m³	-61,98 m³
QD. 02, LT. 05	5,35 m³	32,92 m³	-27,57 m³
QD. 02, LT. 06	25,64 m³	14,06 m³	-11,58 m³
QD. 02, LT. 07	3,33 m³	29,38 m³	-26,06 m³
QD. 02, LT. 08	0,65 m³	45,34 m³	-44,70 m³
QD. 02, LT. 09	11,89 m³	14,55 m³	-2,66 m³
QD. 02, LT. 10	1,58 m³	47,65 m³	-46,07 m³
QD. 08 LT. 16B	0,00 m³	78,97 m³	-78,97 m³
QD. 08 LT. 16C	0,08 m³	138,44 m³	-138,36 m³
QD. 08 LT. 16D	0,07 m³	161,17 m³	-161,10 m³
QD. 08 LT. 16E	0,06 m³	74,55 m³	-74,49 m³
QD. 08 LT. 16J	0,07 m³	52,54 m³	-52,47 m³
QD. 08 LT. 16F	0,02 m³	116,87 m³	-116,85 m³
QD. 08 LT. 16G	0,54 m³	140,33 m³	-139,78 m³
QD. 08 LT. 16H	0,24 m³	32,04 m³	-31,81 m³
QD. 08 LT. 16I	0,06 m³	50,33 m³	-50,27 m³
QD. 08 LT. 16K	1,25 m³	23,34 m³	-22,08 m³
QD. 08 LT. 16L	2,38 m³	20,25 m³	-17,87 m³
QD. 08 LT. 16M	0,00 m³	59,31 m³	-59,31 m³
QD. 08 LT. 16N	0,26 m³	15,61 m³	-15,35 m³
QD. 08 LT. 16O	5,64 m³	17,18 m³	-11,53 m³
QD. 08 LT. 16A	0,00 m³	122,16 m³	-122,16 m³
QD. 01, LT. 12	0,59 m³	199,97 m³	-199,38 m³
QD. 01, LT. 11	0,40 m³	82,47 m³	-82,07 m³
QD. 01, LT. 10	0,42 m³	88,64 m³	-88,22 m³
QD. 01, LT. 09	5,06 m³	89,58 m³	-84,52 m³
QD. 01, LT. 08	5,43 m³	126,82 m³	-121,38 m³
QD. 01, LT. 07	4,69 m³	147,28 m³	-142,60 m³
QD. 01, LT. 06	0,09 m³	120,41 m³	-120,32 m³
QD. 01, LT. 05	0,62 m³	46,81 m³	-46,19 m³
QD. 01, LT. 04	42,04 m³	10,09 m³	-31,95 m³
QD. 01, LT. 01	2,45 m³	21,87 m³	-19,41 m³
QD. 01, LT. 02	49,54 m³	5,81 m³	-43,73 m³
QD. 01, LT. 03	22,50 m³	18,19 m³	-4,31 m³
Total Lotes: 49	199,99 m³	3921,84 m³	3721,85 m³

ÁREA DO MURO DE ARRIMO - DENTRO DA PROJEÇÃO DA CASA - ATÉ 1,20M			
QUADRA E LOTE	DESCRIÇÃO DO MURO	MATERIAL	ÁREA
QD. 01, LT. 01	ARRIMO DENTRO DA PROJ. DA CASA - ATÉ 1,20M	BLOCO DE CONCRETO (14CM) - ARRIMO FINAL 16CM	8,23 m²
QD. 01, LT. 03	ARRIMO DENTRO DA PROJ. DA CASA - ATÉ 1,20M	BLOCO DE CONCRETO (14CM) - ARRIMO FINAL 16CM	9,16 m²
QD. 01, LT. 05	ARRIMO DENTRO DA PROJ. DA CASA - ATÉ 1,20M	BLOCO DE CONCRETO (14CM) - ARRIMO FINAL 16CM	9,38 m²
QD. 01, LT. 12	ARRIMO DENTRO DA PROJ. DA CASA - ATÉ 1,20M	BLOCO DE CONCRETO (14CM) - ARRIMO FINAL 16CM	16,91 m²
QD. 02, LT. 02	ARRIMO DENTRO DA PROJ. DA CASA - ATÉ 1,20M	BLOCO DE CONCRETO (14CM) - ARRIMO FINAL 16CM	9,20 m²
QD. 02, LT. 03	ARRIMO DENTRO DA PROJ. DA CASA - ATÉ 1,20M	BLOCO DE CONCRETO (14CM) - ARRIMO FINAL 16CM	8,98 m²
QD. 02, LT. 04	ARRIMO DENTRO DA PROJ. DA CASA - ATÉ 1,20M	BLOCO DE CONCRETO (14CM) - ARRIMO FINAL 16CM	9,67 m²
QD. 02, LT. 05	ARRIMO DENTRO DA PROJ. DA CASA - ATÉ 1,20M	BLOCO DE CONCRETO (14CM) - ARRIMO FINAL 16CM	9,08 m²
QD. 02, LT. 07	ARRIMO DENTRO DA PROJ. DA CASA - ATÉ 1,20M	BLOCO DE CONCRETO (14CM) - ARRIMO FINAL 16CM	14,95 m²
QD. 02, LT. 08	ARRIMO DENTRO DA PROJ. DA CASA - ATÉ 1,20M	BLOCO DE CONCRETO (14CM) - ARRIMO FINAL 16CM	34,87 m²
QD. 02, LT. 15	ARRIMO DENTRO DA PROJ. DA CASA - ATÉ 1,20M	BLOCO DE CONCRETO (14CM) - ARRIMO FINAL 16CM	9,55 m²
QD. 02, LT. 18	ARRIMO DENTRO DA PROJ. DA CASA - ATÉ 1,20M	BLOCO DE CONCRETO (14CM) - ARRIMO FINAL 16CM	9,22 m²
QD. 08 LT. 16A	ARRIMO DENTRO DA PROJ. DA CASA - ATÉ 1,20M	BLOCO DE CONCRETO (14CM) - ARRIMO FINAL 16CM	8,51 m²
QD. 08 LT. 16D	ARRIMO DENTRO DA PROJ. DA CASA - ATÉ 1,20M	BLOCO DE CONCRETO (14CM) - ARRIMO FINAL 16CM	10,16 m²
QD. 08 LT. 16G	ARRIMO DENTRO DA PROJ. DA CASA - ATÉ 1,20M	BLOCO DE CONCRETO (14CM) - ARRIMO FINAL 16CM	20,23 m²
QD. 08 LT. 16H	ARRIMO DENTRO DA PROJ. DA CASA - ATÉ 1,20M	BLOCO DE CONCRETO (14CM) - ARRIMO FINAL 16CM	8,92 m²
QD. 08 LT. 16M	ARRIMO DENTRO DA PROJ. DA CASA - ATÉ 1,20M	BLOCO DE CONCRETO (14CM) - ARRIMO FINAL 16CM	7,99 m²
Total geral: 18			205,01 m²

TABELA DE DIMENSÕES DOS MUROS DE ARRIMO PARA DRENAGEM				
QUADRA E LOTE	DESCRIÇÃO DO MURO	COMPRIMENTO	ÁREA	ÁREA DE MANTA BIDIM
QD. 01, LT. 01	ARRIMO DENTRO DA PROJ. DA CASA - ATÉ 1,20M	22,57 m	8,23 m²	19,84 m²
QD. 01, LT. 01	ARRIMO ATÉ 1,20M	9,20 m	3,68 m²	8,74 m²
QD. 01, LT. 03	ARRIMO DENTRO DA PROJ. DA CASA - ATÉ 1,20M	25,00 m	9,16 m²	22,07 m²
QD. 01, LT. 05	ARRIMO ATÉ 1,20M	10,73 m	4,29 m²	10,19 m²
QD. 01, LT. 05	ARRIMO DENTRO DA PROJ. DA CASA - ATÉ 1,20M	25,08 m	9,38 m²	22,52 m²
QD. 01, LT. 06	ARRIMO ATÉ 1,20M	15,03 m	13,76 m²	29,78 m²
QD. 01, LT. 06	ARRIMO ATÉ 1,20M	9,85 m	7,77 m²	17,02 m²
QD. 01, LT. 08	ARRIMO ATÉ 1,20M	2,82 m	1,61 m²	3,65 m²
QD. 01, LT. 10	ARRIMO ATÉ 1,20M	2,05 m	0,98 m²	2,27 m²
QD. 01, LT. 12	ARRIMO DENTRO DA PROJ. DA CASA - ATÉ 1,20M	25,00 m	16,91 m²	37,57 m²
QD. 01, LT. 12	ARRIMO ATÉ 1,20M	28,61 m	18,07 m²	40,44 m²
QD. 01, LT. 12	ARRIMO ATÉ 1,20M	4,01 m	1,58 m²	3,77 m²
QD. 02, LT. 01	ARRIMO ATÉ 1,20M	25,00 m	8,05 m²	19,85 m²
QD. 02, LT. 01	ARRIMO ATÉ 1,20M	8,43 m	3,39 m²	8,04 m²
QD. 02, LT. 02	ARRIMO DENTRO DA PROJ. DA CASA - ATÉ 1,20M	25,00 m	9,20 m²	22,14 m²
QD. 02, LT. 03	ARRIMO DENTRO DA PROJ. DA CASA - ATÉ 1,20M	25,00 m	8,98 m²	21,70 m²
QD. 02, LT. 04	ARRIMO DENTRO DA PROJ. DA CASA - ATÉ 1,20M	25,00 m	9,67 m²	23,09 m²
QD. 02, LT. 05	ARRIMO DENTRO DA PROJ. DA CASA - ATÉ 1,20M	25,00 m	9,08 m²	21,90 m²
QD. 02, LT. 07	ARRIMO DENTRO DA PROJ. DA CASA - ATÉ 1,20M	25,00 m	14,95 m²	33,66 m²
QD. 02, LT. 08	ARRIMO DENTRO DA PROJ. DA CASA - ATÉ 1,20M	25,00 m	9,24 m²	22,22 m²
QD. 02, LT. 08	ARRIMO DENTRO DA PROJ. DA CASA - ATÉ 1,20M	25,00 m	25,64 m²	55,03 m²
QD. 02, LT. 10	ARRIMO ATÉ 1,20M	19,97 m	4,26 m²	11,52 m²
QD. 02, LT. 11	ARRIMO ATÉ 1,20M	25,00 m	12,51 m²	28,76 m²
QD. 02, LT. 11	ARRIMO ATÉ 1,20M	9,92 m	7,83 m²	17,14 m²
QD. 02, LT. 13	ARRIMO ATÉ 1,20M	1,44 m	0,56 m²	1,34 m²
QD. 02, LT. 15	ARRIMO DENTRO DA PROJ. DA CASA - ATÉ 1,20M	25,00 m	9,55 m²	22,86 m²
QD. 02, LT. 16	ARRIMO ATÉ 1,20M	25,00 m	14,13 m²	32,02 m²
QD. 02, LT. 17	ARRIMO ATÉ 1,20M	2,40 m	1,32 m²	3,00 m²
QD. 02, LT. 18	ARRIMO DENTRO DA PROJ. DA CASA - ATÉ 1,20M	25,00 m	9,22 m²	22,19 m²
QD. 02, LT. 19	ARRIMO ATÉ 1,20M	2,00 m	0,96 m²	2,22 m²
QD. 02, LT. 21	ARRIMO ATÉ 1,20M	25,00 m	10,33 m²	24,41 m²
QD. 02, LT. 22	ARRIMO ATÉ 1,20M	22,67 m	9,57 m²	22,54 m²
QD. 02, LT. 22	ARRIMO ATÉ 1,20M	1,00 m	0,60 m²	1,35 m²
QD. 08 LT. 16A	ARRIMO ATÉ 1,20M	21,94 m	14,56 m²	32,41 m²
QD. 08 LT. 16A	ARRIMO DENTRO DA PROJ. DA CASA - ATÉ 1,20M	22,00 m	8,51 m²	20,32 m²
QD. 08 LT. 16D	ARRIMO DENTRO DA PROJ. DA CASA - ATÉ 1,20M	23,04 m	10,16 m²	23,77 m²
QD. 08 LT. 16G	ARRIMO DENTRO DA PROJ. DA CASA - ATÉ 1,20M	23,00 m	20,23 m²	43,92 m²
QD. 08 LT. 16H	ARRIMO DENTRO DA PROJ. DA CASA - ATÉ 1,20M	25,15 m	8,92 m²	21,61 m²
QD. 08 LT. 16M	ARRIMO DENTRO DA PROJ. DA CASA - ATÉ 1,20M	21,64 m	7,99 m²	19,23 m²
Total geral: 39		709,55 m	344,84 m²	796,11 m²

QUANTITATIVO DO GUARDA-CORPO EM CONCRETO				
QUADRA E LOTE	ALTURA DO GUARDA-CORPO	COMPRIMENTO	ÁREA (M²)	MATERIAL
QD. 08 LT. 16G	1,20	11,34	13,61 m²	GUARDA-CORPO DE CONCRETO
Total geral: 2		11,34	13,61 m²	

ÁREA DO MURO DE ARRIMO - FORA DA PROJEÇÃO DA CASA - ATÉ 1,20M			
QUADRA E LOTE	DESCRIÇÃO DO MURO	MATERIAL	ÁREA
QD. 01, LT. 01	ARRIMO ATÉ 1,20M	BLOCO DE CONCRETO (14CM) - ARRIMO FINAL 16CM	3,68 m²
QD. 01, LT. 05	ARRIMO ATÉ 1,20M	BLOCO DE CONCRETO (14CM) - ARRIMO FINAL 16CM	4,29 m²
QD. 01, LT. 06	ARRIMO ATÉ 1,20M	BLOCO DE CONCRETO (14CM) - ARRIMO FINAL 16CM	21,54 m²
QD. 01, LT. 08	ARRIMO ATÉ 1,20M	BLOCO DE CONCRETO (14CM) - ARRIMO FINAL 16CM	1,61 m²
QD. 01, LT. 10	ARRIMO ATÉ 1,20M	BLOCO DE CONCRETO (14CM) - ARRIMO FINAL 16CM	0,98 m²
QD. 01, LT. 12	ARRIMO ATÉ 1,20M	BLOCO DE CONCRETO (14CM) - ARRIMO FINAL 16CM	19,66 m²
QD. 02, LT. 01	ARRIMO ATÉ 1,20M	BLOCO DE CONCRETO (14CM) - ARRIMO FINAL 16CM	11,44 m²
QD. 02, LT. 10	ARRIMO ATÉ 1,20M	BLOCO DE CONCRETO (14CM) - ARRIMO FINAL 16CM	4,26 m²
QD. 02, LT. 11	ARRIMO ATÉ 1,20M	BLOCO DE CONCRETO (14CM) - ARRIMO FINAL 16CM	20,33 m²
QD. 02, LT. 13	ARRIMO ATÉ 1,20M	BLOCO DE CONCRETO (14CM) - ARRIMO FINAL 16CM	0,56 m²
QD. 02, LT. 16	ARRIMO ATÉ 1,20M	BLOCO DE CONCRETO (14CM) - ARRIMO FINAL 16CM	14,13 m²
QD. 02, LT. 17	ARRIMO ATÉ 1,20M	BLOCO DE CONCRETO (14CM) - ARRIMO FINAL 16CM	1,32 m²
QD. 02, LT. 19	ARRIMO ATÉ 1,20M	BLOCO DE CONCRETO (14CM) - ARRIMO FINAL 16CM	0,96 m²
QD. 02, LT. 21	ARRIMO ATÉ 1,20M	BLOCO DE CONCRETO (14CM) - ARRIMO FINAL 16CM	10,33 m²
QD. 02, LT. 22	ARRIMO ATÉ 1,20M	BLOCO DE CONCRETO (14CM) - ARRIMO FINAL 16CM	10,17 m²
QD. 08 LT. 16A	ARRIMO ATÉ 1,20M	BLOCO DE CONCRETO (14CM) - ARRIMO FINAL 16CM	14,56 m²
Total geral: 21			139,83 m²

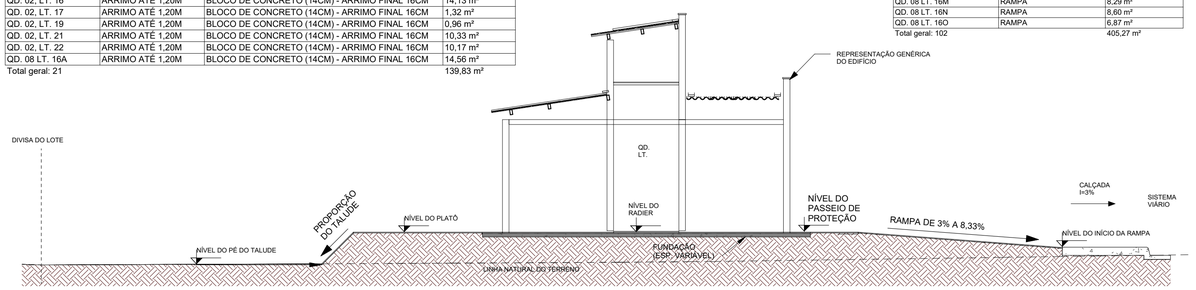

OBS: A rampa de acesso deve ter de 3% a 8,33% chegando no nível do passeio de proteção. Qualquer estrutura de fundação deve ser realizar abaixo deste nível para que a rampa se mantenha como especificada em projeto.

2 CORTE ESQUEMÁTICO

ESCALA - 1 : 75

NOTA 1: O TERRENO DO RECUO FRONTAL DE GRAMA DEVERÁ SER NIVELADO EM CONFORMIDADE COM O NÍVEL DA CALÇADA E DO PLATÔ DA CASA.

NOTA 2: A RAMPA DE ACESSO DEVE TER DE 3% A 8,33% CHEGANDO AO NÍVEL DO PASSEIO DE PROTEÇÃO DA CASA. QUALQUER ESTRUTURA DE FUNDAÇÃO DEVE SER REALIZADA ABAIXO DESTE NÍVEL PARA QUE A RAMPA SE MANTENHA COMO ESPECIFICADA EM PROJETO. VER DETALHE EM CORTE ESQUEMÁTICO PRANCHA 01.

NOTA 3:

PATAMARIZAÇÃO

_ O PROJETO DE PATAMARIZAÇÃO FOI EXECUTANDO COM BASE NO LEVANTAMENTO TOPOGRÁFICO REALIZADO PELO TECNÓLOGO EM AGRIMENSURA ALEXANDRE ALVES BARBOSA, SOBRE ART Nº 1020240280718

ARRIMOS

_ O DETALHAMENTO DOS MUROS DE ARRIMO ENCONTRA-SE NO PROJETO ESTRUTURAL.

TALUDES

_ DEVERÁ SER PREVISTO SISTEMA DE DRENAGEM DOS TALUDES.
_ O TALUDE E 1M EM SEU ENTORNO DEVERÁ SER REVESTIDO DE COBERTURA VEGETAL.

CALÇADAS

_ O DETALHAMENTO DAS CALÇADAS ENCONTRA-SE NO PROJETO PASSEIO PÚBLICO.

PROJEÇÃO DA VAGA DE VEÍCULO

_ VERIFICAR A POSIÇÃO DAS VAGAS DE VEÍCULO EM PROJETO DE PASSEIO PÚBLICO.

LOTES FORA DOS CRITÉRIOS NECESSÁRIOS:

_ QD. 02, LT 23 NÃO ATENDE AOS CRITÉRIOS POR NÃO CABER A CASA NO TERRENO.

LOTES RESERVADOS

_ O LOTE 03 NA QUADRA 01, OS LOTES 02 E 09 NA QUADRA 02 E O LOTE 16J NA QUADRA 08 SÃO RESERVADOS PARA IDOSOS E PESSOAS COM DEFICIÊNCIA (PCD), RESPECTIVAMENTE.
_ 5% (CINCO POR CENTO) DAS UNIDADES DE PROGRAMAS DE LOTEAMENTOS SOCIAIS E DE HABITAÇÃO POPULAR SERÃO DESTINADAS ÀS MULHERES VÍTIMAS DE VIOLÊNCIA DOMÉSTICA CONFORME LEI ESTADUAL Nº 21.525/2022. TAIS HABITAÇÕES SERÃO DESIGNADAS EM SORTEIO E NÃO HAVERÃO DIFERENCIAÇÃO ÀS DEMAIS.

HISTÓRICO DE REVISÃO: R00

00 -EMISSÃO INICIAL DO PROJETO
01 - ATUALIZAÇÃO MODELO CONSTRUTIVO - EXCEL
02 - XXXXXXXXXXXXXXXXX
03 - XXXXXXXXXXXXXXXXX
04 - XXXXXXXXXXXXXXXXX
05 - XXXXXXXXXXXXXXXXX

QUADRO DE REVISÕES

REVISÃO	DATA	MOTIVAÇÃO	SOLICITANTE	CONTEÚDO	AUTOR
R00	12/11/2024	Nº SEI e Despacho Nº202400031008247	GEPI	Emissão inicial do projeto	ANA KAROLINE
R01	25/02/2025	Nº SEI e Despacho Nº202400031008247	SECPLAN	Atualização modelo construtivo	ANA KAROLINE

APROVAÇÃO DE PROJETO:

Os projetos referentes ao Processo SEI Nº202400031008247, encontram-se dentro das normas e exigências da AGEHAB, tendo sido elaborado por profissionais habilitados.

GERÊNCIA DE PROJETOS DE IMPLANTAÇÃO

SECRETARIA EXECUTIVA DE PLANEJAMENTO E PROJETOS HABITACIONAIS

AGEHAB Agência Goiana de Habitação

GOVERNO DE GOIÁS O ESTADO QUE DÁ CERTO

PROJETO DE PATAMARIZAÇÃO

IACIARA - 49 UH

ENDEREÇO DA OBRA: RUA 01 QD. 01 LTS. 01 AO 12 E QD. 02 LTS. 01 AO 22, RUA 12 QD. 08 LTS. 16A À 16O, BAIRRO NOVA IACIARA - GO.

PROPRIETÁRIO:

AGÊNCIA GOIANA DE HABITAÇÃO - AGEHAB
CNPJ: 01.274.240/0001-47

AUTOR DO PROJETO:

ARQ. URB. ANA KAROLINE CORREIA MOTA | CAU: A93003-2 / GO

PATAMARIZAÇÃO

CONTEÚDO:

LOCALIZAÇÃO

ÁREA DO TERRENO: 12.275,03 m²	**DESENHO:** ALLINY SENA	**ESCALA:** Como indicado	**FOLHA:** 01/10
ÁREA CONSTRUÍDA: 00.000,00m²	**PROGRAMA:** REVIT - 2025	**DATA:** FEV/2025	**FORMATO:** A1 (841x594mm)

IMPORTANTE: ANTES DA EXECUÇÃO, VERIFICAR A COMPATIBILIDADE COM PROJETOS COMPLEMENTARES: TOPOGRÁFICO, EXECUTIVO, ESTRUTURAL, ELÉTRICO E HIDRÁULICO.

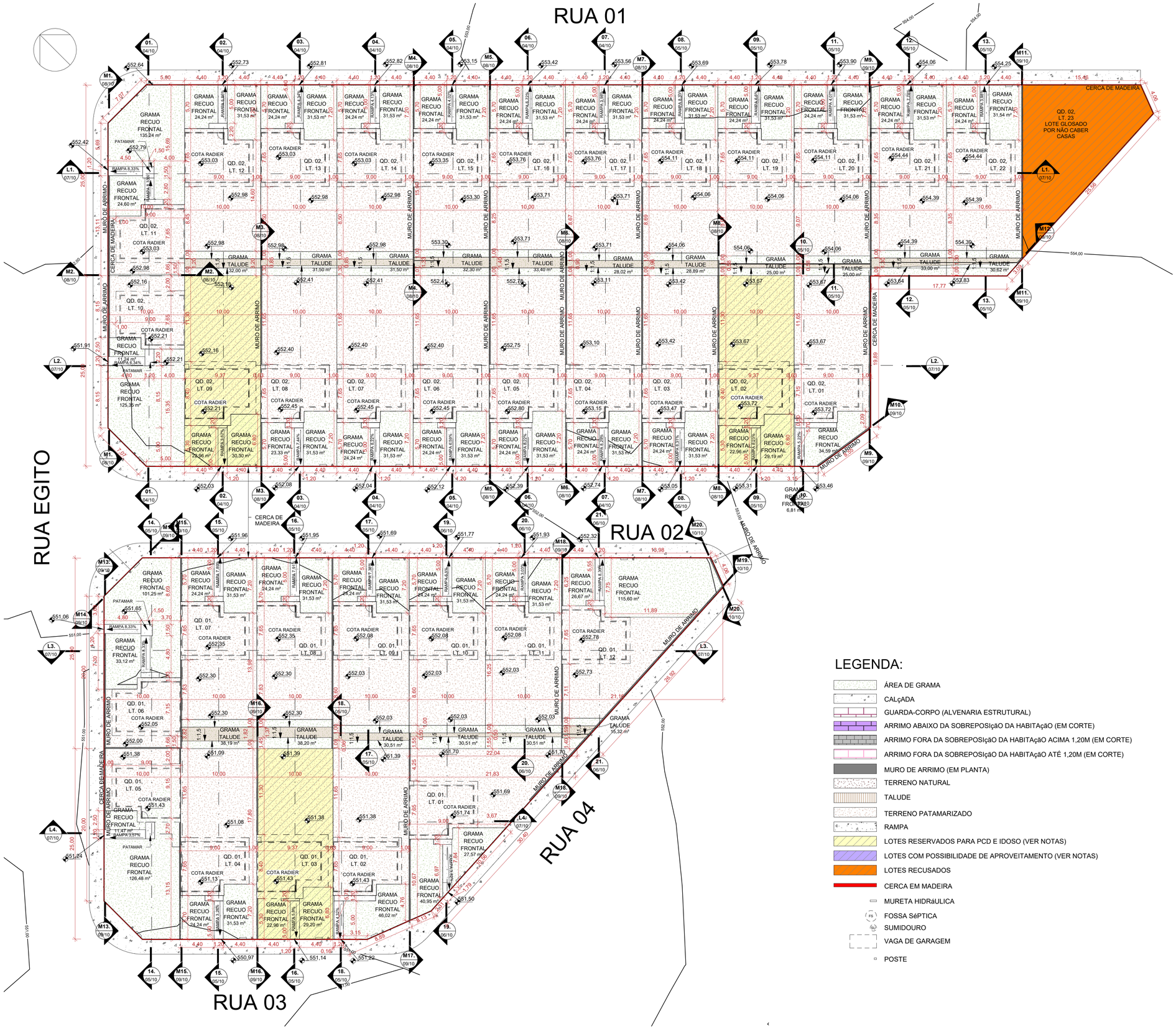

1 **PATAMARIZAÇÃO - QD. 01 E 02**

ESCALA - 1 : 250

NOTA 1: O TERRENO DO RECUO FRONTAL DE GRAMA DEVERÁ SER NIVELADO EM CONFORMIDADE COM O NÍVEL DA CALÇADA E DO PLATÔ DA CASA.

NOTA 2: A RAMPA DE ACESSO DEVE TER DE 3% A 8,33% CHEGANDO AO NÍVEL DO PASSEIO DE PROTEÇÃO DA CASA. QUALQUER ESTRUTURA DE FUNDAÇÃO DEVE SER REALIZADA ABAIXO DESTE NÍVEL PARA QUE A RAMPA SE MANTENHA COMO ESPECIFICADA EM PROJETO. VER DETALHE EM CORTE ESQUEMÁTICO PRANCHA 01.

NOTA 3:

PATAMARIZAÇÃO

_ O PROJETO DE PATAMARIZAÇÃO FOI EXECUTANDO COM BASE NO LEVANTAMENTO TOPOGRÁFICO REALIZADO PELO TECNÓLOGO EM AGRIMENSURA ALEXANDRE ALVES BARBOSA, SOBRE ART Nº 1020240280718

ARRIMOS

_ O DETALHAMENTO DOS MUROS DE ARRIMO ENCONTRA-SE NO PROJETO ESTRUTURAL.

TALUDES

_ DEVERÁ SER PREVISTO SISTEMA DE DRENAGEM DOS TALUDES.
_ O TALUDE E 1M EM SEU ENTORNO DEVERÁ SER REVESTIDO DE COBERTURA VEGETAL.

CALÇADAS

_ O DETALHAMENTO DAS CALÇADAS ENCONTRA-SE NO PROJETO PASSEIO PÚBLICO.

PROJEÇÃO DA VAGA DE VEÍCULO

_ VERIFICAR A POSIÇÃO DAS VAGAS DE VEÍCULO EM PROJETO DE PASSEIO PÚBLICO.

LOTES FORA DOS CRITÉRIOS NECESSÁRIOS:

_ QD. 02, LT 23 NÃO ATENDE AOS CRITÉRIOS POR NÃO CABER A CASA NO TERRENO.

LOTES RESERVADOS

_ O LOTE 03 NA QUADRA 01, OS LOTES 02 E 09 NA QUADRA 02 E O LOTE 16J NA QUADRA 08 SÃO RESERVADOS PARA IDOSOS E PESSOAS COM DEFICIÊNCIA (PCD), RESPECTIVAMENTE.
_ 5% (CINCO POR CENTO) DAS UNIDADES DE PROGRAMAS DE LOTEAMENTOS SOCIAIS E DE HABITAÇÃO POPULAR SERÃO DESTINADAS ÀS MULHERES VÍTIMAS DE VIOLÊNCIA DOMÉSTICA CONFORME LEI ESTADUAL Nº 21.525/2022. TAIS HABITAÇÕES SERÃO DESIGNADAS EM SORTEIO E NÃO HAVERÃO DIFERENCIAÇÃO ÀS DEMAIS.

HISTÓRICO DE REVISÃO: R00

00 -EMISSÃO INICIAL DO PROJETO
01 - ATUALIZAÇÃO MODELO CONSTRUTIVO - EXCEL
02 - XXXXXXXXXXXXXXXXX
03 - XXXXXXXXXXXXXXXXX
04 - XXXXXXXXXXXXXXXXX
05 - XXXXXXXXXXXXXXXXX

QUADRO DE REVISÕES

REVISÃO	DATA	MOTIVAÇÃO	SOLICITANTE	CONTEÚDO	AUTOR
R00	12/11/2024	Nº SEI e Despacho Nº202400031008247	GEPI	Emissão inicial do projeto	ANA KAROLINE
R01	25/02/2025	Nº SEI e Despacho Nº202400031008247	SECPLAN	Atualização modelo construtivo	ANA KAROLINE

LEGENDA:

- ÁREA DE GRAMA
- CALçADA
- GUARDA-CORPO (ALVENARIA ESTRUTURAL)
- ARRIMO ABAIXO DA SOBREPOSIçãO DA HABITAçãO (EM CORTE)
- ARRIMO FORA DA SOBREPOSIçãO DA HABITAçãO ACIMA 1,20M (EM CORTE)
- ARRIMO FORA DA SOBREPOSIçãO DA HABITAçãO ATÉ 1,20M (EM CORTE)
- MURO DE ARRIMO (EM PLANTA)
- TERRENO NATURAL
- TALUDE
- TERRENO PATAMARIZADO
- RAMPA
- LOTES RESERVADOS PARA PCD E IDOSO (VER NOTAS)
- LOTES COM POSSIBILIDADE DE APROVEITAMENTO (VER NOTAS)
- LOTES RECUSADOS
- CERCA EM MADEIRA
- MURETA HIDRáULICA
- FOSSA SéPTICA
- SUMIDOURO
- VAGA DE GARAGEM
- POSTE

APROVAÇÃO DE PROJETO:

Os projetos referentes ao Processo SEI Nº202400031008247, encontram-se dentro das normas e exigências da AGEHAB, tendo sido elaborado por profissionais habilitados.

GERÊNCIA DE PROJETOS DE IMPLANTAÇÃO

SECRETARIA EXECUTIVA DE PLANEJAMENTO E PROJETOS HABITACIONAIS

AGEHAB Agência Goiana de Habitação

GOVERNO DE GOIÁS O ESTADO QUE DÁ CERTO

PROJETO DE PATAMARIZAÇÃO

IACIARA - 49 UH

ENDEREÇO DA OBRA: RUA 01 QD. 01 LTS. 01 AO 12 E QD. 02 LTS. 01 AO 22, RUA 12 QD. 08 LTS. 16A À 16O, BAIRRO NOVA IACIARA - GO.

PROPRIETÁRIO:

AGÊNCIA GOIANA DE HABITAÇÃO - AGEHAB
CNPJ: 01.274.240/0001-47

AUTOR DO PROJETO:

ARQ. URB. ANA KAROLINE CORREIA MOTA | CAU: A93003-2 / GO

PATAMARIZAÇÃO

CONTEÚDO:

PATAMARIZAÇÃO

ÁREA DO TERRENO: 12.275,03 m²	**DESENHO:** ALLINY SENA	**ESCALA:** Como indicado	**FOLHA:** 02/10
ÁREA CONSTRUÍDA: 00.000,00m²	**PROGRAMA:** REVIT - 2025 **DATA:** FEV/2025	**FORMATO:** A1 (841x594mm)	

IMPORTANTE: ANTES DA EXECUÇÃO, VERIFICAR A COMPATIBILIDADE COM PROJETOS COMPLEMENTARES: TOPOGRÁFICO, EXECUTIVO, ESTRUTURAL, ELÉTRICO E HIDRÁULICO.

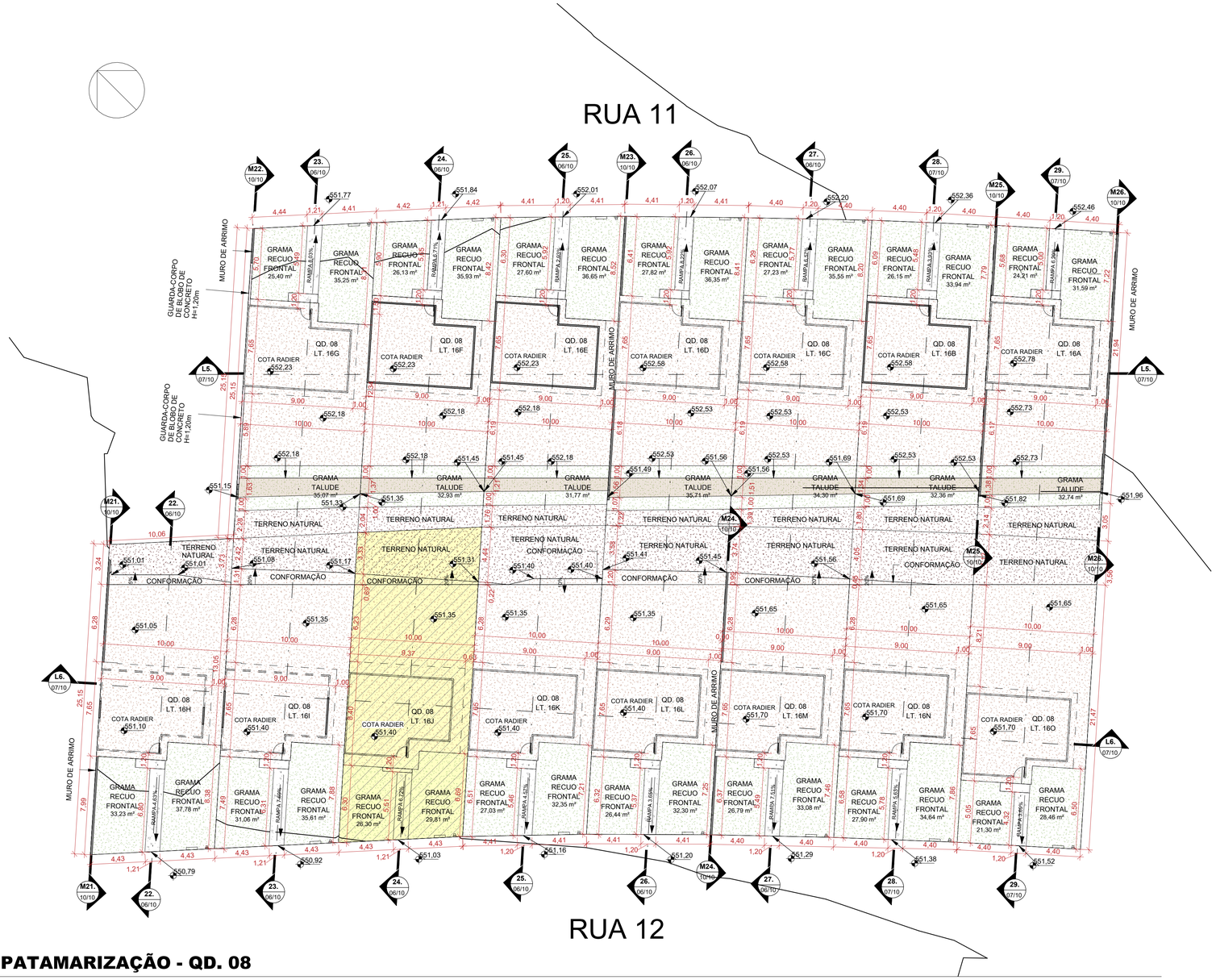

1 PATAMARIZAÇÃO - QD. 08

ESCALA - 1 : 200

LEGENDA:

- ÁREA DE GRAMA
- CALçADA
- GUARDA-CORPO (ALVENARIA ESTRUTURAL)
- ARRIMO ABAIXO DA SOBREPOSIçãO DA HABITAçãO (EM CORTE)
- ARRIMO FORA DA SOBREPOSIçãO DA HABITAçãO ACIMA 1,20M (EM CORTE)
- ARRIMO FORA DA SOBREPOSIçãO DA HABITAçãO ATÉ 1,20M (EM CORTE)
- MURO DE ARRIMO (EM PLANTA)
- TERRENO NATURAL
- TALUDE
- TERRENO PATAMARIZADO
- RAMPA
- LOTES RESERVADOS PARA PCD E IDOSO (VER NOTAS)
- LOTES COM POSSIBILIDADE DE APROVEITAMENTO (VER NOTAS)
- LOTES RECUSADOS
- CERCA EM MADEIRA
- MURETA HIDRáULICA
- FOSSA SéPTICA
- SUMIDOURO
- VAGA DE GARAGEM
- POSTE

NOTA 1: O TERRENO DO RECUO FRONTAL DE GRAMA DEVERÁ SER NIVELADO EM CONFORMIDADE COM O NÍVEL DA CALÇADA E DO PLATÔ DA CASA.

NOTA 2: A RAMPA DE ACESSO DEVE TER DE 3% A 8,33% CHEGANDO AO NÍVEL DO PASSEIO DE PROTEÇÃO DA CASA. QUALQUER ESTRUTURA DE FUNDAÇÃO DEVE SER REALIZADA ABAIXO DESTE NÍVEL PARA QUE A RAMPA SE MANTENHA COMO ESPECIFICADA EM PROJETO. VER DETALHE EM CORTE ESQUEMÁTICO PRANCHA 01.

NOTA 3:

PATAMARIZAÇÃO

_ O PROJETO DE PATAMARIZAÇÃO FOI EXECUTANDO COM BASE NO LEVANTAMENTO TOPOGRÁFICO REALIZADO PELO TECNÓLOGO EM AGRIMENSURA ALEXANDRE ALVES BARBOSA, SOBRE ART Nº 1020240280718

ARRIMOS

_ O DETALHAMENTO DOS MUROS DE ARRIMO ENCONTRA-SE NO PROJETO ESTRUTURAL.

TALUDES

_ DEVERÁ SER PREVISTO SISTEMA DE DRENAGEM DOS TALUDES.
_ O TALUDE E 1M EM SEU ENTORNO DEVERÁ SER REVESTIDO DE COBERTURA VEGETAL.

CALÇADAS

_ O DETALHAMENTO DAS CALÇADAS ENCONTRA-SE NO PROJETO PASSEIO PÚBLICO.

PROJEÇÃO DA VAGA DE VEÍCULO

_ VERIFICAR A POSIÇÃO DAS VAGAS DE VEÍCULO EM PROJETO DE PASSEIO PÚBLICO.

LOTES FORA DOS CRITÉRIOS NECESSÁRIOS:

_ QD. 02, LT 23 NÃO ATENDE AOS CRITÉRIOS POR NÃO CABER A CASA NO TERRENO.

LOTES RESERVADOS

_ O LOTE 03 NA QUADRA 01, OS LOTES 02 E 09 NA QUADRA 02 E O LOTE 16J NA QUADRA 08 SÃO RESERVADOS PARA IDOSOS E PESSOAS COM DEFICIÊNCIA (PCD), RESPECTIVAMENTE.
_ 5% (CINCO POR CENTO) DAS UNIDADES DE PROGRAMAS DE LOTEAMENTOS SOCIAIS E DE HABITAÇÃO POPULAR SERÃO DESTINADAS ÀS MULHERES VÍTIMAS DE VIOLÊNCIA DOMÉSTICA CONFORME LEI ESTADUAL Nº 21.525/2022. TAIS HABITAÇÕES SERÃO DESIGNADAS EM SORTEIO E NÃO HAVERÃO DIFERENCIAÇÃO ÀS DEMAIS.

HISTÓRICO DE REVISÃO: R00

00 -EMISSÃO INICIAL DO PROJETO
01 - ATUALIZAÇÃO MODELO CONSTRUTIVO - EXCEL
02 - XXXXXXXXXXXXXXXXX
03 - XXXXXXXXXXXXXXXXX
04 - XXXXXXXXXXXXXXXXX
05 - XXXXXXXXXXXXXXXXX

QUADRO DE REVISÕES

REVISÃO	DATA	MOTIVAÇÃO	SOLICITANTE	CONTEÚDO	AUTOR
R00	12/11/2024	Nº SEI e Despacho Nº202400031008247	GEPI	Emissão inicial do projeto	ANA KAROLINE
R01	25/02/2025	Nº SEI e Despacho Nº202400031008247	SECPLAN	Atualização modelo construtivo	ANA KAROLINE

APROVAÇÃO DE PROJETO:

Os projetos referentes ao Processo SEI Nº202400031008247, encontram-se dentro das normas e exigências da AGEHAB, tendo sido elaborado por profissionais habilitados.

GERÊNCIA DE PROJETOS DE IMPLANTAÇÃO

SECRETARIA EXECUTIVA DE PLANEJAMENTO E PROJETOS HABITACIONAIS

AGEHAB Agência Goiana de Habitação

GOVERNO DE GOIÁS O ESTADO QUE DÁ CERTO

PROJETO DE PATAMARIZAÇÃO

IACIARA - 49 UH

ENDEREÇO DA OBRA: RUA 01 QD. 01 LTS. 01 AO 12 E QD. 02 LTS. 01 AO 22, RUA 12 QD. 08 LTS. 16A À 16O, BAIRRO NOVA IACIARA - GO.

PROPRIETÁRIO:

AGÊNCIA GOIANA DE HABITAÇÃO - AGEHAB
CNPJ: 01.274.240/0001-47

AUTOR DO PROJETO:

ARQ. URB. ANA KAROLINE CORREIA MOTA | CAU: A93003-2 / GO

PATAMARIZAÇÃO

CONTEÚDO:

PATAMARIZAÇÃO

ÁREA DO TERRENO: 12.275,03 m²	**DESENHO:** ALLINY SENA	**ESCALA:** Como indicado	**FOLHA:** 03/10
ÁREA CONSTRUÍDA: 00.000,00m²	**PROGRAMA:** REVIT - 2025 / **DATA:** FEV/2025	**FORMATO:** A1 (841x594mm)	

IMPORTANTE: ANTES DA EXECUÇÃO, VERIFICAR A COMPATIBILIDADE COM PROJETOS COMPLEMENTARES: TOPOGRÁFICO, EXECUTIVO, ESTRUTURAL, ELÉTRICO E HIDRÁULICO.

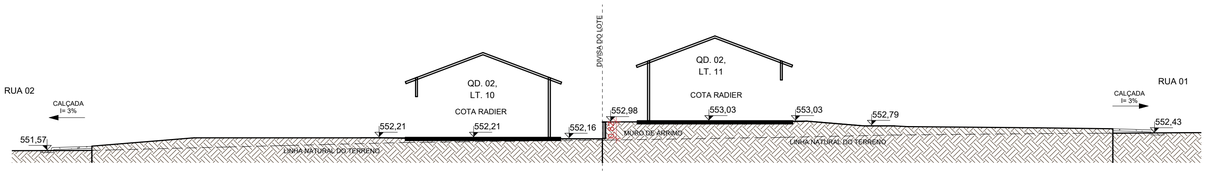

1 **01.**

ESCALA - 1 : 150

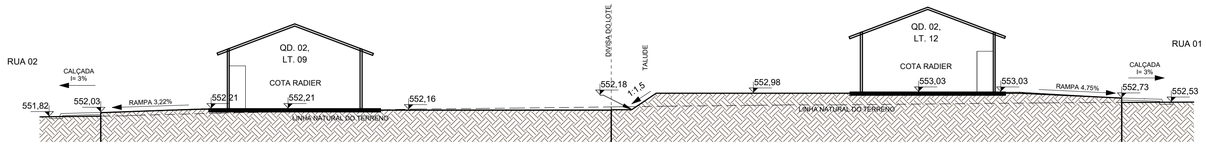

2 **02.**

ESCALA - 1 : 150



3 **03.**

ESCALA - 1 : 150

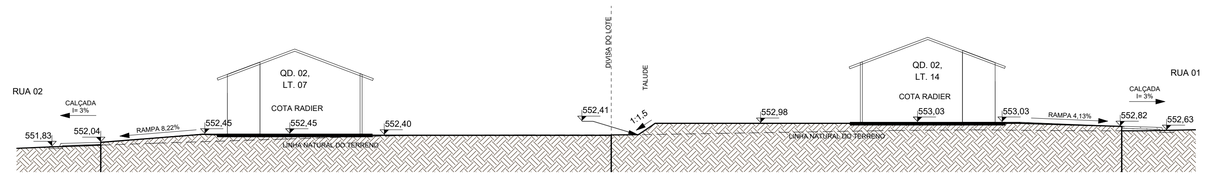

4 **04.**

ESCALA - 1 : 150

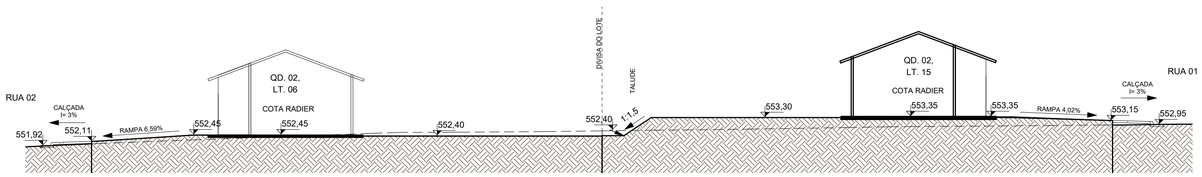

5 **05.**

ESCALA - 1 : 150

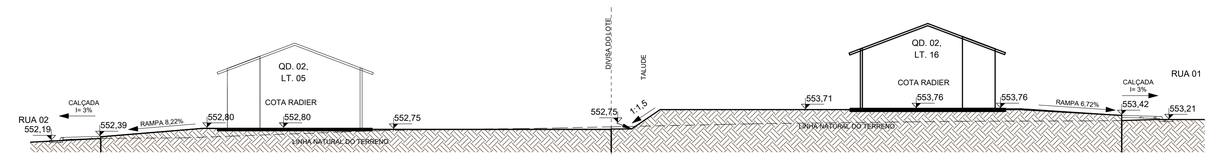

6 **06.**

ESCALA - 1 : 150

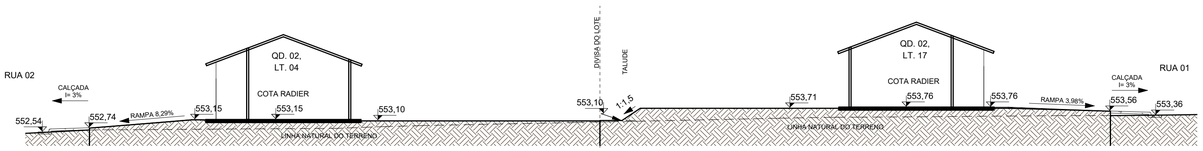

7 **07.**

ESCALA - 1 : 150

NOTA 1: O TERRENO DO RECUO FRONTAL DE GRAMA DEVERÁ SER NIVELADO EM CONFORMIDADE COM O NÍVEL DA CALÇADA E DO PLATÔ DA CASA.

NOTA 2: A RAMPA DE ACESSO DEVE TER DE 3% A 8,33% CHEGANDO AO NÍVEL DO PASSEIO DE PROTEÇÃO DA CASA. QUALQUER ESTRUTURA DE FUNDAÇÃO DEVE SER REALIZADA ABAIXO DESTE NÍVEL PARA QUE A RAMPA SE MANTENHA COMO ESPECIFICADA EM PROJETO. VER DETALHE EM CORTE ESQUEMÁTICO PRANCHA 01.

NOTA 3:

PATAMARIZAÇÃO

_ O PROJETO DE PATAMARIZAÇÃO FOI EXECUTANDO COM BASE NO LEVANTAMENTO TOPOGRÁFICO REALIZADO PELO TECNÓLOGO EM AGRIMENSURA ALEXANDRE ÁLVES BARBOSA, SOBRE ART Nº 1020240280718

ARRIMOS

_ O DETALHAMENTO DOS MUROS DE ARRIMO ENCONTRA-SE NO PROJETO ESTRUTURAL.

TALUDES

_ DEVERÁ SER PREVISTO SISTEMA DE DRENAGEM DOS TALUDES.
_ O TALUDE E 1M EM SEU ENTORNO DEVERÁ SER REVESTIDO DE COBERTURA VEGETAL.

CALÇADAS

_ O DETALHAMENTO DAS CALÇADAS ENCONTRA-SE NO PROJETO PASSEIO PÚBLICO.

PROJEÇÃO DA VAGA DE VEÍCULO

_ VERIFICAR A POSIÇÃO DAS VAGAS DE VEÍCULO EM PROJETO DE PASSEIO PÚBLICO.

LOTES FORA DOS CRITÉRIOS NECESSÁRIOS:

_ QD. 02, LT 23 NÃO ATENDE AOS CRITÉRIOS POR NÃO CABER A CASA NO TERRENO.

LOTES RESERVADOS

_ O LOTE 03 NA QUADRA 01, OS LOTES 02 E 09 NA QUADRA 02 E O LOTE 16J NA QUADRA 08 SÃO RESERVADOS PARA IDOSOS E PESSOAS COM DEFICIÊNCIA (PCD), RESPECTIVAMENTE.
_ 5% (CINCO POR CENTO) DAS UNIDADES DE PROGRAMAS DE LOTEAMENTOS SOCIAIS E DE HABITAÇÃO POPULAR SERÃO DESTINADAS ÀS MULHERES VÍTIMAS DE VIOLÊNCIA DOMÉSTICA CONFORME LEI ESTADUAL Nº 21.525/2022. TAIS HABITAÇÕES SERÃO DESIGNADAS EM SORTEIO E NÃO HAVERÃO DIFERENCIAÇÃO ÀS DEMAIS.

HISTÓRICO DE REVISÃO: R00

00 -EMISSÃO INICIAL DO PROJETO
01 - ATUALIZAÇÃO MODELO CONSTRUTIVO - EXCEL
02 - XXXXXXXXXXXXXXXXX
03 - XXXXXXXXXXXXXXXXX
04 - XXXXXXXXXXXXXXXXX
05 - XXXXXXXXXXXXXXXXX

QUADRO DE REVISÕES

REVISÃO	DATA	MOTIVAÇÃO	SOLICITANTE	CONTEÚDO	AUTOR
R00	12/11/2024	Nº SEI e Despacho Nº202400031008247	GEPI	Emissão inicial do projeto	ANA KAROLINE
R01	25/02/2025	Nº SEI e Despacho Nº202400031008247	SECPLAN	Atualização modelo construtivo	ANA KAROLINE

APROVAÇÃO DE PROJETO:

Os projetos referentes ao Processo SEI Nº202400031008247, encontram-se dentro das normas e exigências da AGEHAB, tendo sido elaborado por profissionais habilitados.

GERÊNCIA DE PROJETOS DE IMPLANTAÇÃO

SECRETARIA EXECUTIVA DE PLANEJAMENTO E PROJETOS HABITACIONAIS

AGEHAB Agência Goiana de Habitação

GOVERNO DE GOIÁS O ESTADO QUE DÁ CERTO

PROJETO DE PATAMARIZAÇÃO

IACIARA - 49 UH

ENDEREÇO DA OBRA: RUA 01 QD. 01 LTS. 01 AO 12 E QD. 02 LTS. 01 AO 22, RUA 12 QD. 08 LTS. 16A À 16O, BAIRRO NOVA IACIARA - GO.

PROPRIETÁRIO:

AGÊNCIA GOIANA DE HABITAÇÃO - AGEHAB
CNPJ: 01.274.240/0001-47

AUTOR DO PROJETO:

ARQ. URB. ANA KAROLINE CORREIA MOTA | CAU: A93003-2 / GO

PATAMARIZAÇÃO

CONTEÚDO:

CORTES TRANSVERSAIS

ÁREA DO TERRENO:	DESENHO:	ESCALA:	FOLHA:
12.275,03 m²	ALLINY SENA	1 : 150	04/10
ÁREA CONSTRUÍDA:	**PROGRAMA:** / **DATA:**	**FORMATO:**	
00.000,00m²	REVIT - 2025 / FEV/2025	A1 (841x594mm)	

IMPORTANTE: ANTES DA EXECUÇÃO, VERIFICAR A COMPATIBILIDADE COM PROJETOS COMPLEMENTARES: TOPOGRÁFICO, EXECUTIVO, ESTRUTURAL, ELÉTRICO E HIDRÁULICO.

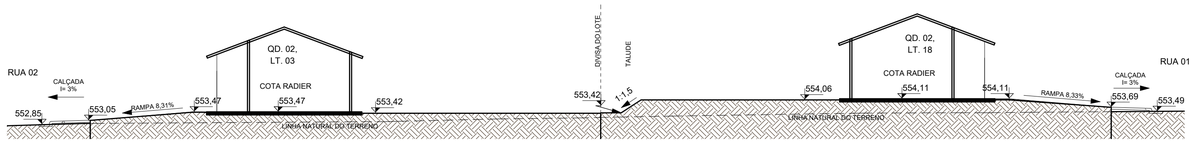

1 **08.**

ESCALA - 1 : 150

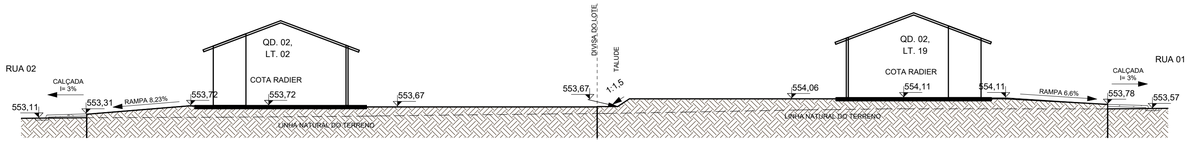

2 **09.**

ESCALA - 1 : 150

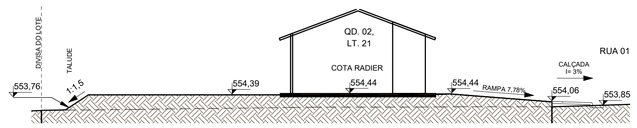

5 **12.**

ESCALA - 1 : 150

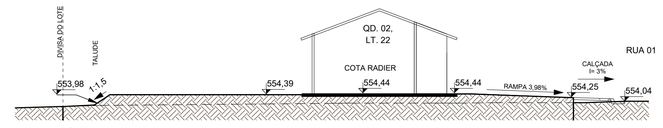

6 **13.**

ESCALA - 1 : 150

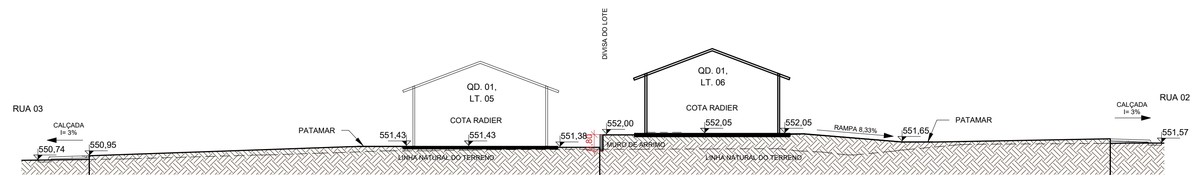

7 **14.**

ESCALA - 1 : 150

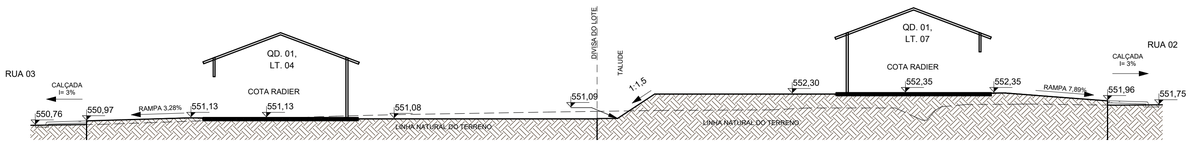

8 **15.**

ESCALA - 1 : 150

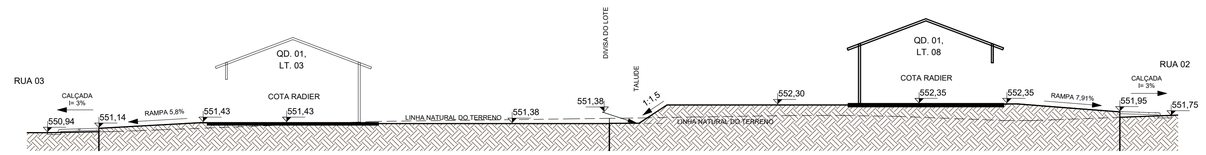

9 **16.**

ESCALA - 1 : 150

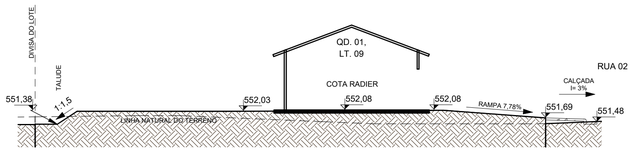

10 **17.**

ESCALA - 1 : 150

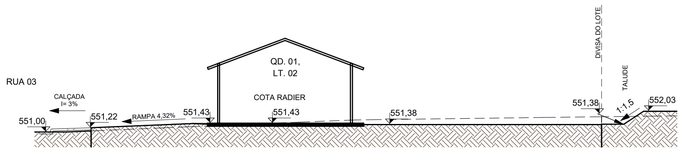

11 **18.**

ESCALA - 1 : 150

NOTA 1: O TERRENO DO RECUO FRONTAL DE GRAMA DEVERÁ SER NIVELADO EM CONFORMIDADE COM O NÍVEL DA CALÇADA E DO PLATÔ DA CASA.

NOTA 2: A RAMPA DE ACESSO DEVE TER DE 3% A 8,33% CHEGANDO AO NÍVEL DO PASSEIO DE PROTEÇÃO DA CASA. QUALQUER ESTRUTURA DE FUNDAÇÃO DEVE SER REALIZADA ABAIXO DESTE NÍVEL PARA QUE A RAMPA SE MANTENHA COMO ESPECIFICADA EM PROJETO. VER DETALHE EM CORTE ESQUEMÁTICO PRANCHA 01.

NOTA 3:

PATAMARIZAÇÃO

_ O PROJETO DE PATAMARIZAÇÃO FOI EXECUTANDO COM BASE NO LEVANTAMENTO TOPOGRÁFICO REALIZADO PELO TECNÓLOGO EM AGRIMENSURA ALEXANDRE ÁLVES BARBOSA, SOBRE ART Nº 1020240280718

ARRIMOS

_ O DETALHAMENTO DOS MUROS DE ARRIMO ENCONTRA-SE NO PROJETO ESTRUTURAL.

TALUDES

_ DEVERÁ SER PREVISTO SISTEMA DE DRENAGEM DOS TALUDES.
_ O TALUDE E 1M EM SEU ENTORNO DEVERÁ SER REVESTIDO DE COBERTURA VEGETAL.

CALÇADAS

_ O DETALHAMENTO DAS CALÇADAS ENCONTRA-SE NO PROJETO PASSEIO PÚBLICO.

PROJEÇÃO DA VAGA DE VEÍCULO

_ VERIFICAR A POSIÇÃO DAS VAGAS DE VEÍCULO EM PROJETO DE PASSEIO PÚBLICO.

LOTES FORA DOS CRITÉRIOS NECESSÁRIOS:

_ QD. 02, LT 23 NÃO ATENDE AOS CRITÉRIOS POR NÃO CABER A CASA NO TERRENO.

LOTES RESERVADOS

_ O LOTE 03 NA QUADRA 01, OS LOTES 02 E 09 NA QUADRA 02 E O LOTE 16J NA QUADRA 08 SÃO RESERVADOS PARA IDOSOS E PESSOAS COM DEFICIÊNCIA (PCD), RESPECTIVAMENTE.
_ 5% (CINCO POR CENTO) DAS UNIDADES DE PROGRAMAS DE LOTEAMENTOS SOCIAIS E DE HABITAÇÃO POPULAR SERÃO DESTINADAS ÀS MULHERES VÍTIMAS DE VIOLÊNCIA DOMÉSTICA CONFORME LEI ESTADUAL Nº 21.525/2022. TAIS HABITAÇÕES SERÃO DESIGNADAS EM SORTEIO E NÃO HAVERÃO DIFERENCIAÇÃO ÀS DEMAIS.

HISTÓRICO DE REVISÃO: R00

00 -EMISSÃO INICIAL DO PROJETO
01 - ATUALIZAÇÃO MODELO CONSTRUTIVO - EXCEL
02 - XXXXXXXXXXXXXXXXX
03 - XXXXXXXXXXXXXXXXX
04 - XXXXXXXXXXXXXXXXX
05 - XXXXXXXXXXXXXXXXX

QUADRO DE REVISÕES

REVISÃO	DATA	MOTIVAÇÃO	SOLICITANTE	CONTEÚDO	AUTOR
R00	12/11/2024	Nº SEI e Despacho Nº202400031008247	GEPI	Emissão inicial do projeto	ANA KAROLINE
R01	25/02/2025	Nº SEI e Despacho Nº202400031008247	SECPLAN	Atualização modelo construtivo	ANA KAROLINE

APROVAÇÃO DE PROJETO:

Os projetos referentes ao Processo SEI Nº202400031008247, encontram-se dentro das normas e exigências da AGEHAB, tendo sido elaborado por profissionais habilitados.

GERÊNCIA DE PROJETOS DE IMPLANTAÇÃO

SECRETARIA EXECUTIVA DE PLANEJAMENTO E PROJETOS HABITACIONAIS

AGEHAB
Agência Goiana de Habitação

GOVERNO DE GOIÁS
O ESTADO QUE DÁ CERTO

PROJETO DE PATAMARIZAÇÃO

IACIARA - 49 UH

ENDEREÇO DA OBRA: RUA 01 QD. 01 LTS. 01 AO 12 E QD. 02 LTS. 01 AO 22, RUA 12 QD. 08 LTS. 16A À 16O, BAIRRO NOVA IACIARA - GO.

PROPRIETÁRIO:

AGÊNCIA GOIANA DE HABITAÇÃO - AGEHAB
CNPJ: 01.274.240/0001-47

AUTOR DO PROJETO:

ARQ. URB. ANA KAROLINE CORREIA MOTA | CAU: A93003-2 / GO

PATAMARIZAÇÃO

CONTEÚDO:

CORTES TRANSVERSAIS

ÁREA DO TERRENO: 12.275,03 m²	**DESENHO:** ALLINY SENA	**ESCALA:** 1 : 150	**FOLHA:** 05/10
ÁREA CONSTRUÍDA: 00.000,00m²	**PROGRAMA:** REVIT - 2025 **DATA:** FEV/2025	**FORMATO:** A1 (841x594mm)	

IMPORTANTE: ANTES DA EXECUÇÃO, VERIFICAR A COMPATIBILIDADE COM PROJETOS COMPLEMENTARES: TOPOGRÁFICO, EXECUTIVO, ESTRUTURAL, ELÉTRICO E HIDRÁULICO.

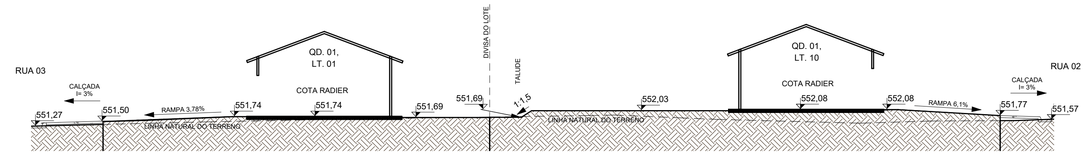

1 **19.**

ESCALA - 1 : 150

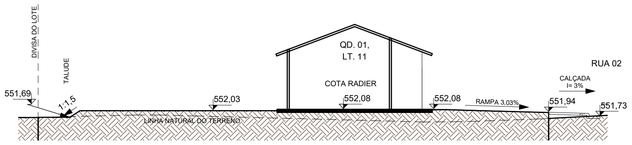

2 **20.**

ESCALA - 1 : 150

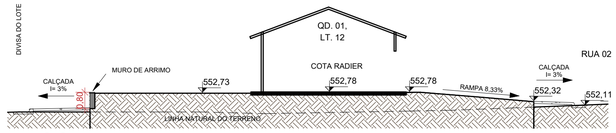

3 **21.**

ESCALA - 1 : 150

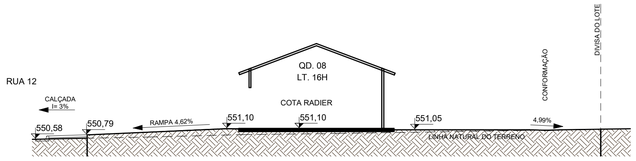

4 **22.**

ESCALA - 1 : 150

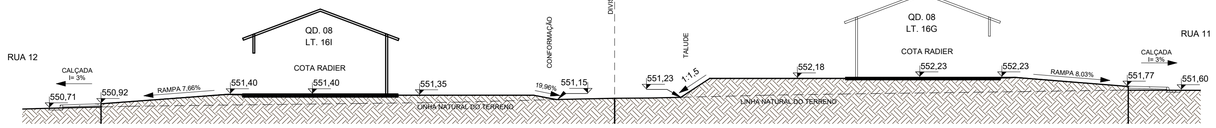

5 **23.**

ESCALA - 1 : 150

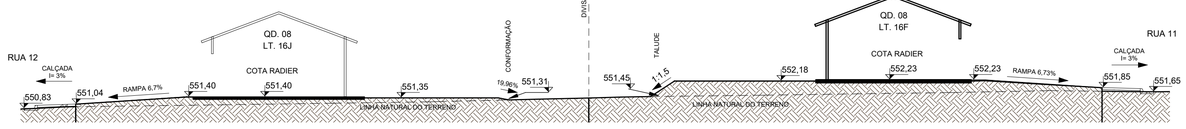

6 **24.**

ESCALA - 1 : 150

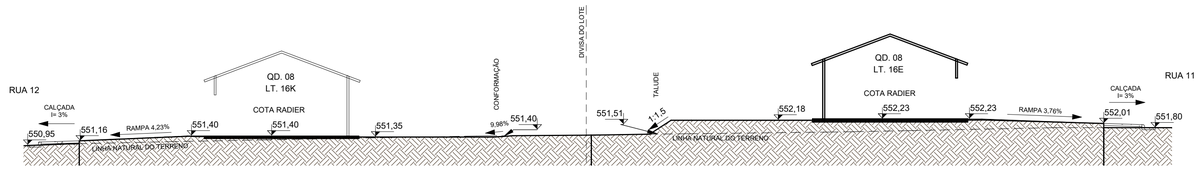

7 **25.**

ESCALA - 1 : 150

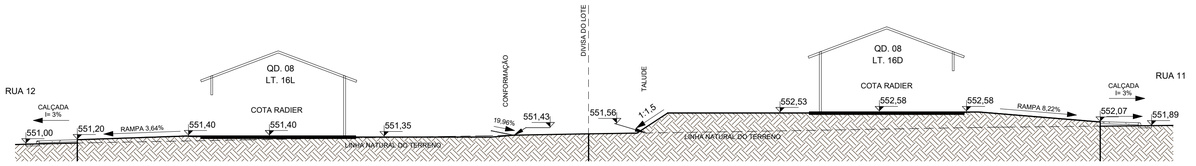

8 **26.**

ESCALA - 1 : 150

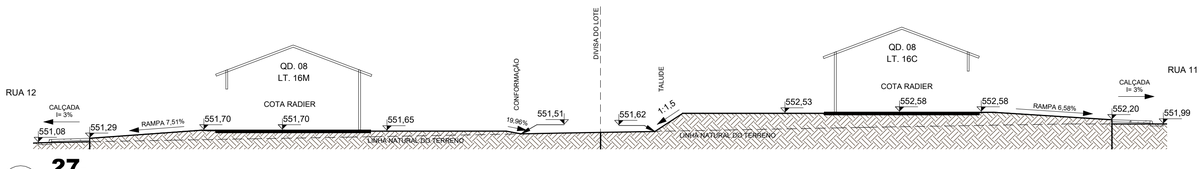

9 **27.**

ESCALA - 1 : 150

NOTA 1: O TERRENO DO RECUO FRONTAL DE GRAMA DEVERÁ SER NIVELADO EM CONFORMIDADE COM O NÍVEL DA CALÇADA E DO PLATÔ DA CASA.

NOTA 2: A RAMPA DE ACESSO DEVE TER DE 3% A 8,33% CHEGANDO AO NÍVEL DO PASSEIO DE PROTEÇÃO DA CASA. QUALQUER ESTRUTURA DE FUNDAÇÃO DEVE SER REALIZADA ABAIXO DESTE NÍVEL PARA QUE A RAMPA SE MANTENHA COMO ESPECIFICADA EM PROJETO. VER DETALHE EM CORTE ESQUEMÁTICO PRANCHA 01.

NOTA 3:

PATAMARIZAÇÃO

_ O PROJETO DE PATAMARIZAÇÃO FOI EXECUTANDO COM BASE NO LEVANTAMENTO TOPOGRÁFICO REALIZADO PELO TECNÓLOGO EM AGRIMENSURA ALEXANDRE ÁLVES BARBOSA, SOBRE ART Nº 1020240280718

ARRIMOS

_ O DETALHAMENTO DOS MUROS DE ARRIMO ENCONTRA-SE NO PROJETO ESTRUTURAL.

TALUDES

_ DEVERÁ SER PREVISTO SISTEMA DE DRENAGEM DOS TALUDES.
_ O TALUDE E 1M EM SEU ENTORNO DEVERÁ SER REVESTIDO DE COBERTURA VEGETAL.

CALÇADAS

_ O DETALHAMENTO DAS CALÇADAS ENCONTRA-SE NO PROJETO PASSEIO PÚBLICO.

PROJEÇÃO DA VAGA DE VEÍCULO

_ VERIFICAR A POSIÇÃO DAS VAGAS DE VEÍCULO EM PROJETO DE PASSEIO PÚBLICO.

LOTES FORA DOS CRITÉRIOS NECESSÁRIOS:

_ QD. 02, LT 23 NÃO ATENDE AOS CRITÉRIOS POR NÃO CABER A CASA NO TERRENO.

LOTES RESERVADOS

_ O LOTE 03 NA QUADRA 01, OS LOTES 02 E 09 NA QUADRA 02 E O LOTE 16J NA QUADRA 08 SÃO RESERVADOS PARA IDOSOS E PESSOAS COM DEFICIÊNCIA (PCD), RESPECTIVAMENTE.
_ 5% (CINCO POR CENTO) DAS UNIDADES DE PROGRAMAS DE LOTEAMENTOS SOCIAIS E DE HABITAÇÃO POPULAR SERÃO DESTINADAS ÀS MULHERES VÍTIMAS DE VIOLÊNCIA DOMÉSTICA CONFORME LEI ESTADUAL Nº 21.525/2022. TAIS HABITAÇÕES SERÃO DESIGNADAS EM SORTEIO E NÃO HAVERÃO DIFERENCIAÇÃO ÀS DEMAIS.

HISTÓRICO DE REVISÃO: R00

00 -EMISSÃO INICIAL DO PROJETO
01 - ATUALIZAÇÃO MODELO CONSTRUTIVO - EXCEL
02 - XXXXXXXXXXXXXXXXX
03 - XXXXXXXXXXXXXXXXX
04 - XXXXXXXXXXXXXXXXX
05 - XXXXXXXXXXXXXXXXX

QUADRO DE REVISÕES

REVISÃO	DATA	MOTIVAÇÃO	SOLICITANTE	CONTEÚDO	AUTOR
R00	12/11/2024	Nº SEI e Despacho Nº202400031008247	GEPI	Emissão inicial do projeto	ANA KAROLINE
R01	25/02/2025	Nº SEI e Despacho Nº202400031008247	SECPLAN	Atualização modelo construtivo	ANA KAROLINE

APROVAÇÃO DE PROJETO:

Os projetos referentes ao Processo SEI Nº202400031008247, encontram-se dentro das normas e exigências da AGEHAB, tendo sido elaborado por profissionais habilitados.

GERÊNCIA DE PROJETOS DE IMPLANTAÇÃO

SECRETARIA EXECUTIVA DE PLANEJAMENTO E PROJETOS HABITACIONAIS

AGEHAB Agência Goiana de Habitação

GOVERNO DE GOIÁS O ESTADO QUE DÁ CERTO

PROJETO DE PATAMARIZAÇÃO

IACIARA - 49 UH

ENDEREÇO DA OBRA: RUA 01 QD. 01 LTS. 01 AO 12 E QD. 02 LTS. 01 AO 22, RUA 12 QD. 08 LTS. 16A À 16O, BAIRRO NOVA IACIARA - GO.

PROPRIETÁRIO:

AGÊNCIA GOIANA DE HABITAÇÃO - AGEHAB
CNPJ: 01.274.240/0001-47

AUTOR DO PROJETO:

ARQ. URB. ANA KAROLINE CORREIA MOTA | CAU: A93003-2 / GO

PATAMARIZAÇÃO

CONTEÚDO:

CORTE TRANSVERSAIS

ÁREA DO TERRENO: 12.275,03 m²	**DESENHO:** ALLINY SENA		**ESCALA:** 1 : 150	**FOLHA:** 06/10
ÁREA CONSTRUÍDA: 00.000,00m²	**PROGRAMA:** REVIT - 2025	**DATA:** FEV/2025	**FORMATO:** A1 (841x594mm)	

IMPORTANTE: ANTES DA EXECUÇÃO, VERIFICAR A COMPATIBILIDADE COM PROJETOS COMPLEMENTARES: TOPOGRÁFICO, EXECUTIVO, ESTRUTURAL, ELÉTRICO E HIDRÁULICO.

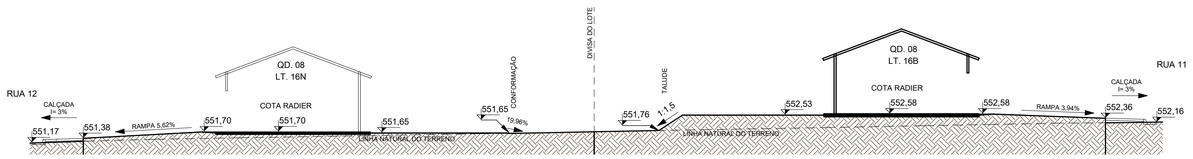

1 **28.**

ESCALA - 1 : 150

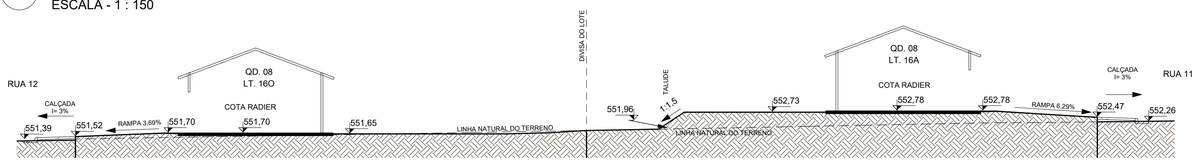

2 **29.**

ESCALA - 1 : 150

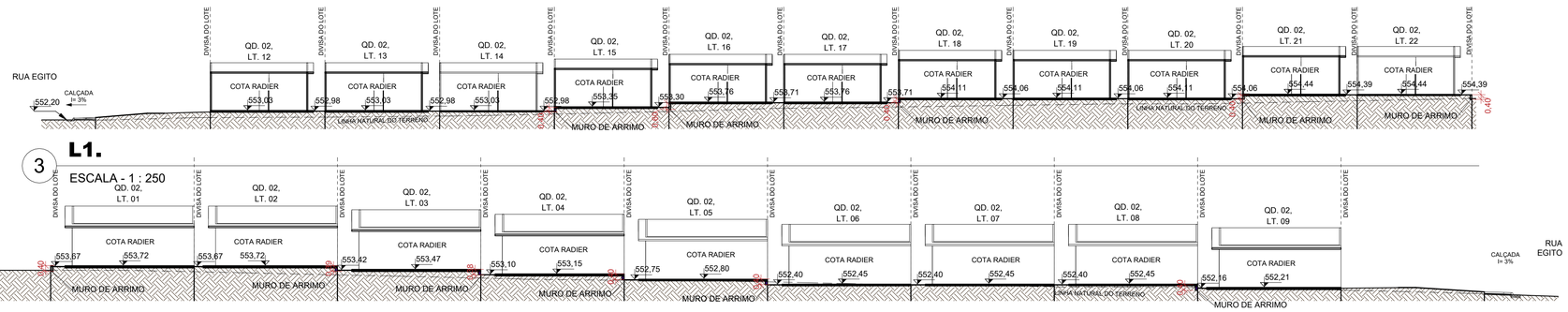

3 **L1.**

ESCALA - 1 : 250

QD. 02, LT. 01
QD. 02, LT. 02
QD. 02, LT. 03
QD. 02, LT. 04
QD. 02, LT. 05
QD. 02, LT. 06
QD. 02, LT. 07
QD. 02, LT. 08
QD. 02, LT. 09
DIVISA DO LOTE
COTA RADIER
553,87
553,72
553,67
553,72
553,42
553,47
553,10
553,15
552,75
552,80
552,40
552,45
552,40
552,45
552,40
552,45
552,16
552,21
MURO DE ARRIMO
0,40
0,40
0,40
0,40
0,40
0,40
0,40
0,40
0,40
0,40
0,40

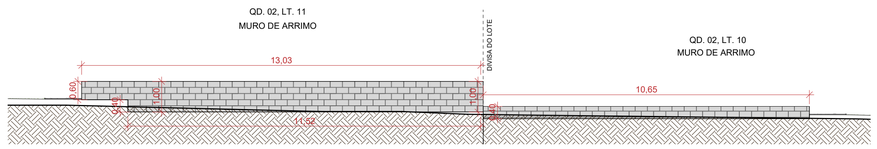

1 **M1.**

ESCALA - 1 : 100



2 **M2.**

ESCALA - 1 : 100

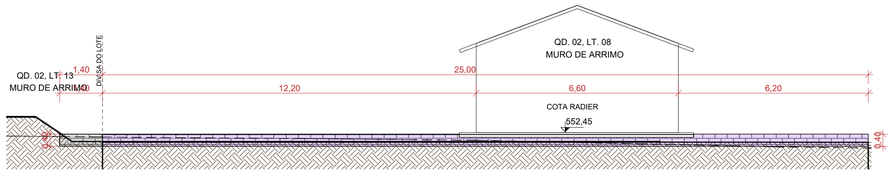

4 **M3.**

ESCALA - 1 : 100

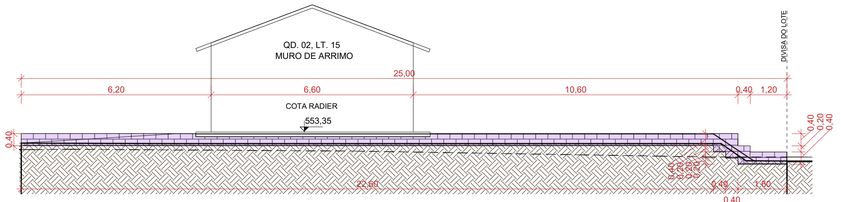

5 **M4.**

ESCALA - 1 : 100

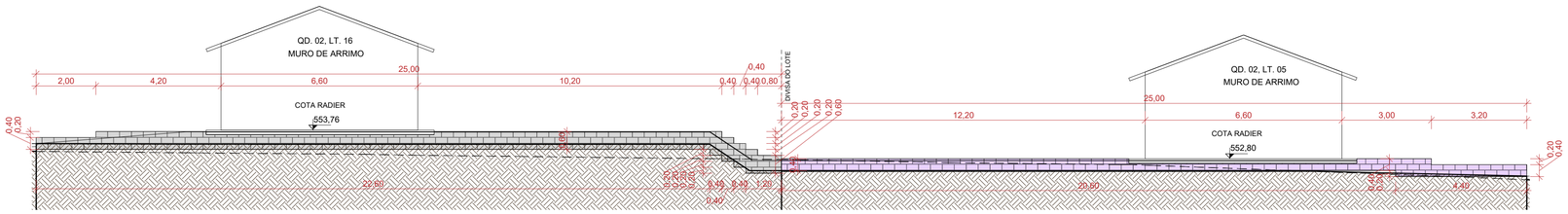

6 **M5.**

ESCALA - 1 : 100

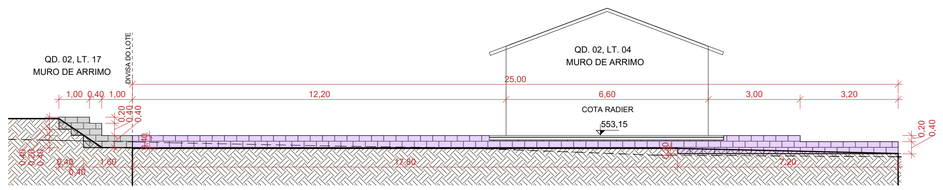

7 **M6.**

ESCALA - 1 : 100

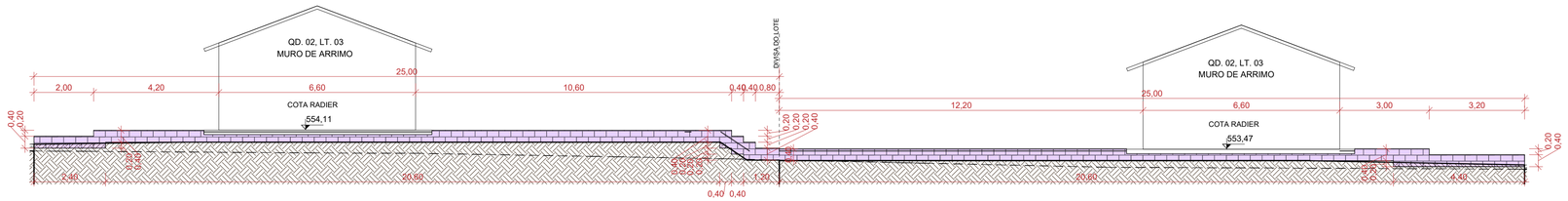

8 **M7.**

ESCALA - 1 : 100

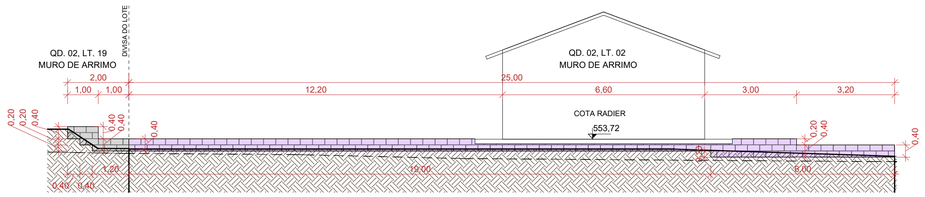

9 **M8.**

ESCALA - 1 : 100

NOTA 1: O TERRENO DO RECUO FRONTAL DE GRAMA DEVERÁ SER NIVELADO EM CONFORMIDADE COM O NÍVEL DA CALÇADA E DO PLATÔ DA CASA.

NOTA 2: A RAMPA DE ACESSO DEVE TER DE 3% A 8,33% CHEGANDO AO NÍVEL DO PASSEIO DE PROTEÇÃO DA CASA. QUALQUER ESTRUTURA DE FUNDAÇÃO DEVE SER REALIZADA ABAIXO DESTE NÍVEL PARA QUE A RAMPA SE MANTENHA COMO ESPECIFICADA EM PROJETO. VER DETALHE EM CORTE ESQUEMÁTICO PRANCHA 01.

NOTA 3:

PATAMARIZAÇÃO

_ O PROJETO DE PATAMARIZAÇÃO FOI EXECUTANDO COM BASE NO LEVANTAMENTO TOPOGRÁFICO REALIZADO PELO TECNÓLOGO EM AGRIMENSURA ALEXANDRE ÁLVES BARBOSA, SOBRE ART Nº 1020240280718

ARRIMOS

_ O DETALHAMENTO DOS MUROS DE ARRIMO ENCONTRA-SE NO PROJETO ESTRUTURAL.

TALUDES

_ DEVERÁ SER PREVISTO SISTEMA DE DRENAGEM DOS TALUDES.
_ O TALUDE E 1M EM SEU ENTORNO DEVERÁ SER REVESTIDO DE COBERTURA VEGETAL.

CALÇADAS

_ O DETALHAMENTO DAS CALÇADAS ENCONTRA-SE NO PROJETO PASSEIO PÚBLICO.

PROJEÇÃO DA VAGA DE VEÍCULO

_ VERIFICAR A POSIÇÃO DAS VAGAS DE VEÍCULO EM PROJETO DE PASSEIO PÚBLICO.

LOTES FORA DOS CRITÉRIOS NECESSÁRIOS:

_ QD. 02, LT 23 NÃO ATENDE AOS CRITÉRIOS POR NÃO CABER A CASA NO TERRENO.

LOTES RESERVADOS

_ O LOTE 03 NA QUADRA 01, OS LOTES 02 E 09 NA QUADRA 02 E O LOTE 16J NA QUADRA 08 SÃO RESERVADOS PARA IDOSOS E PESSOAS COM DEFICIÊNCIA (PCD), RESPECTIVAMENTE.
_ 5% (CINCO POR CENTO) DAS UNIDADES DE PROGRAMAS DE LOTEAMENTOS SOCIAIS E DE HABITAÇÃO POPULAR SERÃO DESTINADAS ÀS MULHERES VÍTIMAS DE VIOLÊNCIA DOMÉSTICA CONFORME LEI ESTADUAL Nº 21.525/2022. TAIS HABITAÇÕES SERÃO DESIGNADAS EM SORTEIO E NÃO HAVERÃO DIFERENCIAÇÃO ÀS DEMAIS.

HISTÓRICO DE REVISÃO: R00

00 -EMISSÃO INICIAL DO PROJETO
01 - ATUALIZAÇÃO MODELO CONSTRUTIVO - EXCEL
02 - XXXXXXXXXXXXXXXXX
03 - XXXXXXXXXXXXXXXXX
04 - XXXXXXXXXXXXXXXXX
05 - XXXXXXXXXXXXXXXXX

QUADRO DE REVISÕES

REVISÃO	DATA	MOTIVAÇÃO	SOLICITANTE	CONTEÚDO	AUTOR
R00	12/11/2024	Nº SEI e Despacho Nº202400031008247	GEPI	Emissão inicial do projeto	ANA KAROLINE
R01	25/02/2025	Nº SEI e Despacho Nº202400031008247	SECPLAN	Atualização modelo construtivo	ANA KAROLINE

APROVAÇÃO DE PROJETO:

Os projetos referentes ao Processo SEI Nº202400031008247, encontram-se dentro das normas e exigências da AGEHAB, tendo sido elaborado por profissionais habilitados.

GERÊNCIA DE PROJETOS DE IMPLANTAÇÃO

SECRETARIA EXECUTIVA DE PLANEJAMENTO E PROJETOS HABITACIONAIS

AGEHAB Agência Goiana de Habitação

GOVERNO DE GOIÁS O ESTADO QUE DÁ CERTO

PROJETO DE PATAMARIZAÇÃO

IACIARA - 49 UH

ENDEREÇO DA OBRA: RUA 01 QD. 01 LTS. 01 AO 12 E QD. 02 LTS. 01 AO 22, RUA 12 QD. 08 LTS. 16A À 16O, BAIRRO NOVA IACIARA - GO.

PROPRIETÁRIO:

AGÊNCIA GOIANA DE HABITAÇÃO - AGEHAB
CNPJ: 01.274.240/0001-47

AUTOR DO PROJETO:

ARQ. URB. ANA KAROLINE CORREIA MOTA | CAU: A93003-2 / GO

PATAMARIZAÇÃO

CONTEÚDO:

MUROS DE ARRIMO

ÁREA DO TERRENO: 12.275,03 m²	**DESENHO:** ALLINY SENA	**ESCALA:** 1 : 100	**FOLHA:** 08/10
ÁREA CONSTRUÍDA: 00.000,00m²	**PROGRAMA:** REVIT - 2025 **DATA:** FEV/2025	**FORMATO:** A1 (841x594mm)	

IMPORTANTE: ANTES DA EXECUÇÃO, VERIFICAR A COMPATIBILIDADE COM PROJETOS COMPLEMENTARES: TOPOGRÁFICO, EXECUTIVO, ESTRUTURAL, ELÉTRICO E HIDRÁULICO.

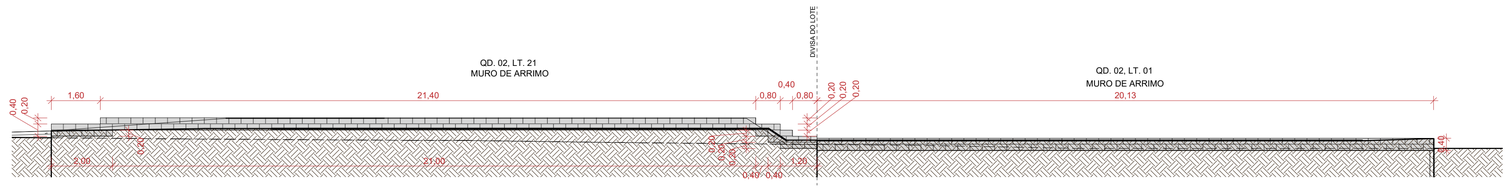

1 **M9.**

ESCALA - 1 : 100

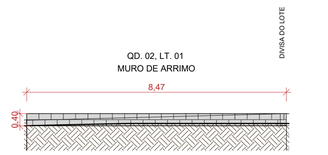

2 **M10.**

ESCALA - 1 : 100



3 **M11.**

ESCALA - 1 : 100

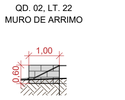

4 **M12.**

ESCALA - 1 : 100

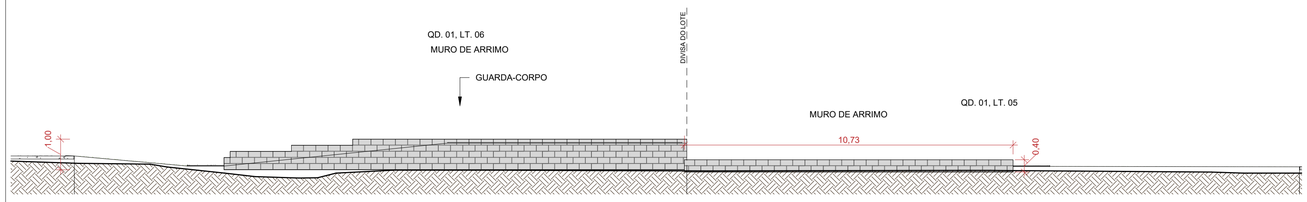

5 **M13.**

ESCALA - 1 : 100

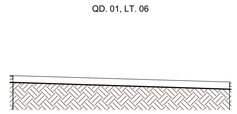

6 **M14.**

ESCALA - 1 : 100

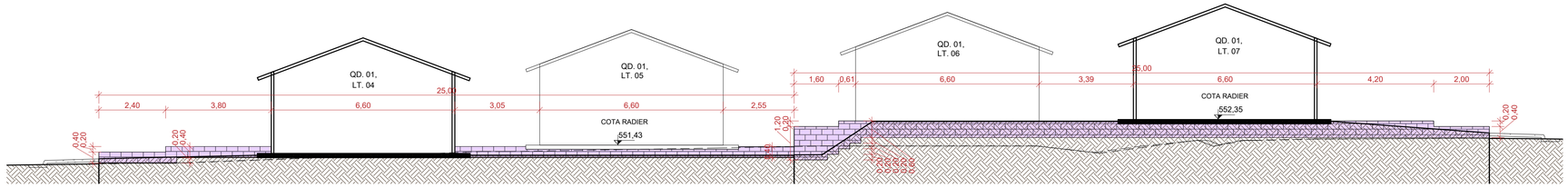

13 **M15.**

ESCALA - 1 : 100

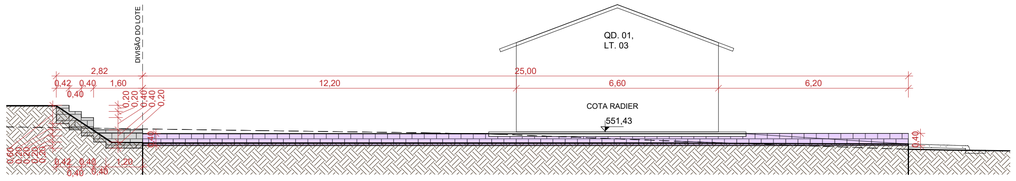

9 **M16.**

ESCALA - 1 : 100

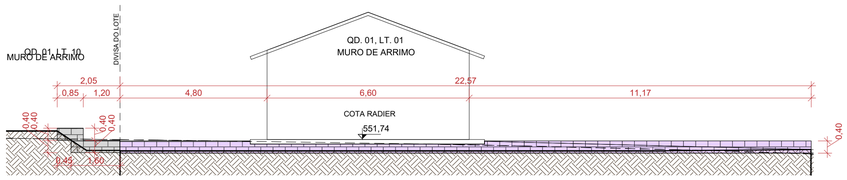

7 **M17.**

ESCALA - 1 : 100

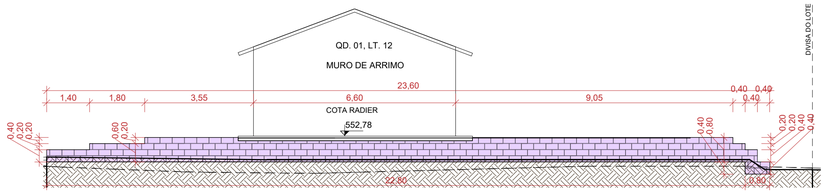

8 **M18.**

ESCALA - 1 : 100

NOTA 1: O TERRENO DO RECUO FRONTAL DE GRAMA DEVERÁ SER NIVELADO EM CONFORMIDADE COM O NÍVEL DA CALÇADA E DO PLATÔ DA CASA.

NOTA 2: A RAMPA DE ACESSO DEVE TER DE 3% A 8,33% CHEGANDO AO NÍVEL DO PASSEIO DE PROTEÇÃO DA CASA. QUALQUER ESTRUTURA DE FUNDAÇÃO DEVE SER REALIZADA ABAIXO DESTE NÍVEL PARA QUE A RAMPA SE MANTENHA COMO ESPECIFICADA EM PROJETO. VER DETALHE EM CORTE ESQUEMÁTICO PRANCHA 01.

NOTA 3:

PATAMARIZAÇÃO

_ O PROJETO DE PATAMARIZAÇÃO FOI EXECUTANDO COM BASE NO LEVANTAMENTO TOPOGRÁFICO REALIZADO PELO TECNÓLOGO EM AGRIMENSURA ALEXANDRE ALVES BARBOSA, SOBRE ART Nº 1020240280718

ARRIMOS

_ O DETALHAMENTO DOS MUROS DE ARRIMO ENCONTRA-SE NO PROJETO ESTRUTURAL.

TALUDES

_ DEVERÁ SER PREVISTO SISTEMA DE DRENAGEM DOS TALUDES.
_ O TALUDE E 1M EM SEU ENTORNO DEVERÁ SER REVESTIDO DE COBERTURA VEGETAL.

CALÇADAS

_ O DETALHAMENTO DAS CALÇADAS ENCONTRA-SE NO PROJETO PASSEIO PÚBLICO.

PROJEÇÃO DA VAGA DE VEÍCULO

_ VERIFICAR A POSIÇÃO DAS VAGAS DE VEÍCULO EM PROJETO DE PASSEIO PÚBLICO.

LOTES FORA DOS CRITÉRIOS NECESSÁRIOS:

_ QD. 02, LT 23 NÃO ATENDE AOS CRITÉRIOS POR NÃO CABER A CASA NO TERRENO.

LOTES RESERVADOS

_ O LOTE 03 NA QUADRA 01, OS LOTES 02 E 09 NA QUADRA 02 E O LOTE 16J NA QUADRA 08 SÃO RESERVADOS PARA IDOSOS E PESSOAS COM DEFICIÊNCIA (PCD), RESPECTIVAMENTE.
_ 5% (CINCO POR CENTO) DAS UNIDADES DE PROGRAMAS DE LOTEAMENTOS SOCIAIS E DE HABITAÇÃO POPULAR SERÃO DESTINADAS ÀS MULHERES VÍTIMAS DE VIOLÊNCIA DOMÉSTICA CONFORME LEI ESTADUAL Nº 21.525/2022. TAIS HABITAÇÕES SERÃO DESIGNADAS EM SORTEIO E NÃO HAVERÃO DIFERENCIAÇÃO ÀS DEMAIS.

HISTÓRICO DE REVISÃO: R00

00 -EMISSÃO INICIAL DO PROJETO
01 - ATUALIZAÇÃO MODELO CONSTRUTIVO - EXCEL
02 - XXXXXXXXXXXXXXXXX
03 - XXXXXXXXXXXXXXXXX
04 - XXXXXXXXXXXXXXXXX
05 - XXXXXXXXXXXXXXXXX

QUADRO DE REVISÕES

REVISÃO	DATA	MOTIVAÇÃO	SOLICITANTE	CONTEÚDO	AUTOR
R00	12/11/2024	Nº SEI e Despacho Nº202400031008247	GEPI	Emissão inicial do projeto	ANA KAROLINE
R01	25/02/2025	Nº SEI e Despacho Nº202400031008247	SECPLAN	Atualização modelo construtivo	ANA KAROLINE

APROVAÇÃO DE PROJETO:

Os projetos referentes ao Processo SEI Nº202400031008247, encontram-se dentro das normas e exigências da AGEHAB, tendo sido elaborado por profissionais habilitados.

GERÊNCIA DE PROJETOS DE IMPLANTAÇÃO

SECRETARIA EXECUTIVA DE PLANEJAMENTO E PROJETOS HABITACIONAIS

AGEHAB Agência Goiana de Habitação

GOVERNO DE GOIÁS O ESTADO QUE DÁ CERTO

PROJETO DE PATAMARIZAÇÃO

IACIARA - 49 UH

ENDEREÇO DA OBRA: RUA 01 QD. 01 LTS. 01 AO 12 E QD. 02 LTS. 01 AO 22, RUA 12 QD. 08 LTS. 16A À 16O, BAIRRO NOVA IACIARA - GO.

PROPRIETÁRIO:

AGÊNCIA GOIANA DE HABITAÇÃO - AGEHAB
CNPJ: 01.274.240/0001-47

AUTOR DO PROJETO:

ARQ. URB. ANA KAROLINE CORREIA MOTA | CAU: A93003-2 / GO

PATAMARIZAÇÃO

CONTEÚDO:

MUROS DE ARRIMO

ÁREA DO TERRENO: 12.275,03 m²	**DESENHO:** ALLINY SENA	**ESCALA:** 1 : 100	**FOLHA:** 09/10
ÁREA CONSTRUÍDA: 00.000,00m²	**PROGRAMA:** REVIT - 2025 **DATA:** FEV/2025	**FORMATO:** A1 (841x594mm)	

IMPORTANTE: ANTES DA EXECUÇÃO, VERIFICAR A COMPATIBILIDADE COM PROJETOS COMPLEMENTARES: TOPOGRÁFICO, EXECUTIVO, ESTRUTURAL, ELÉTRICO E HIDRÁULICO.